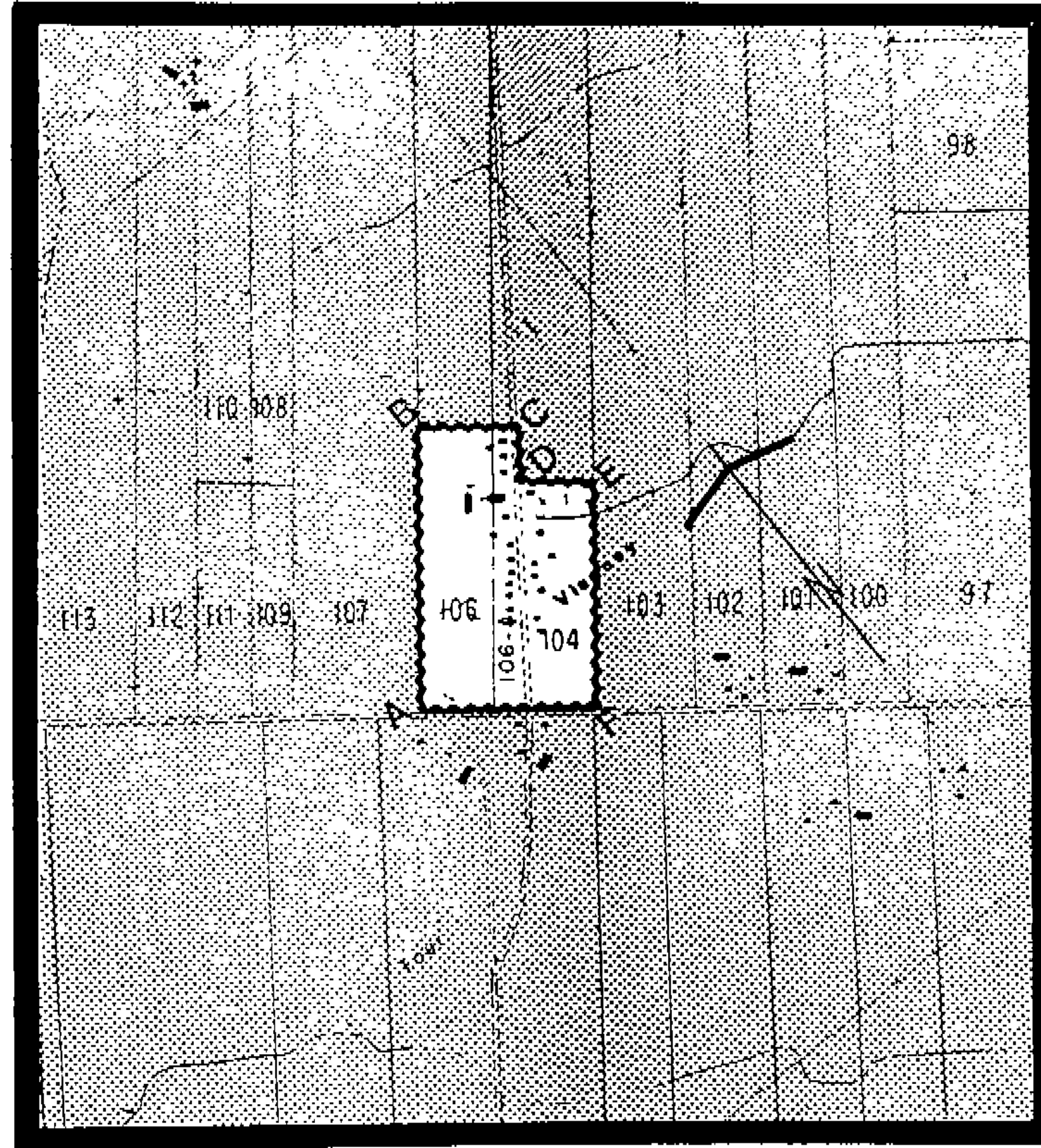


PÉRIMÈTRE D'URBANISATION


Vianney



périmètre d'urbanisation



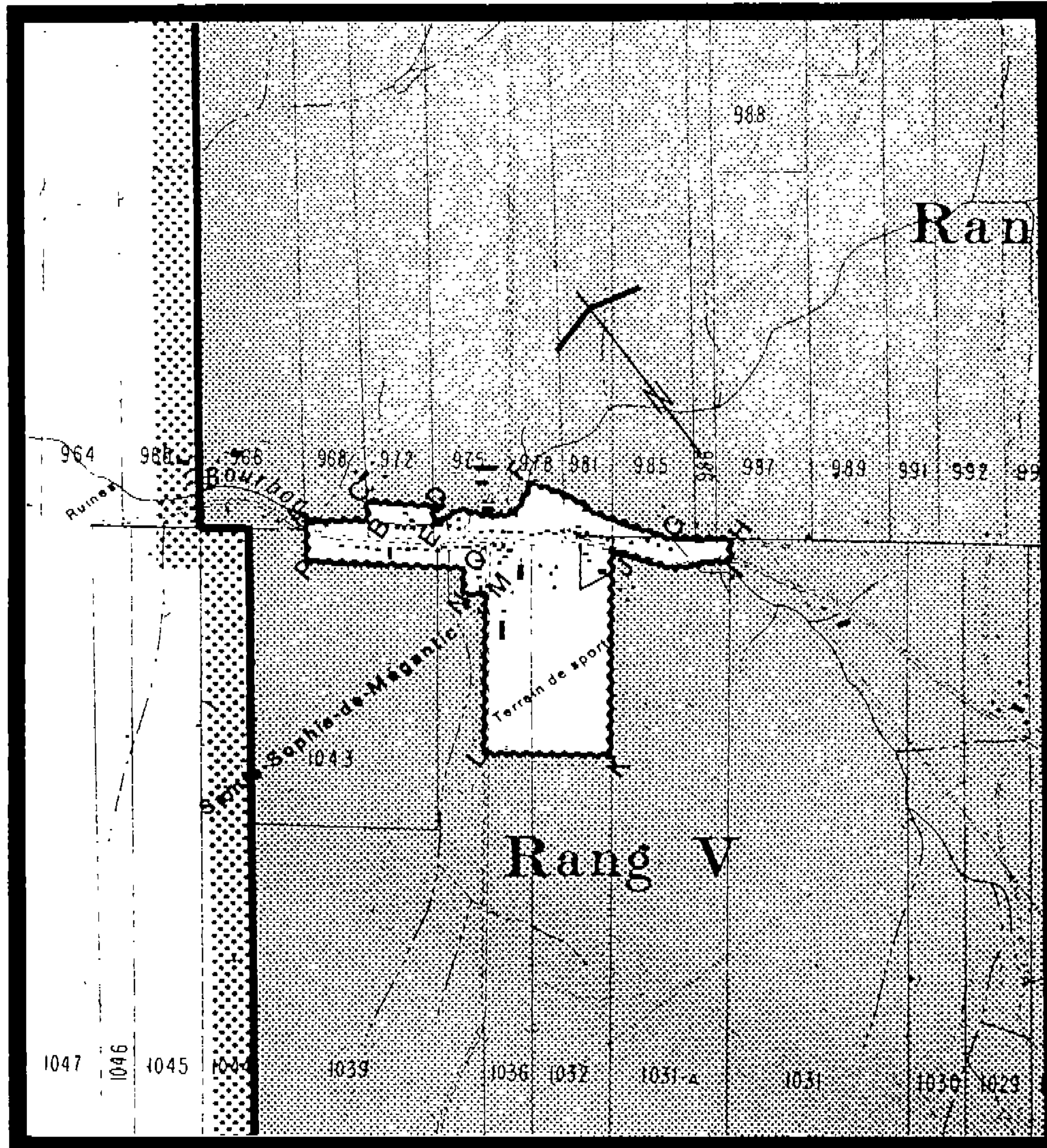
zone agricole désignée



ECHELLE 1 : 20 000

PÉRIMÈTRE D'URBANISATION

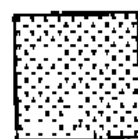
Halifax-nord



périmètre d'urbanisation



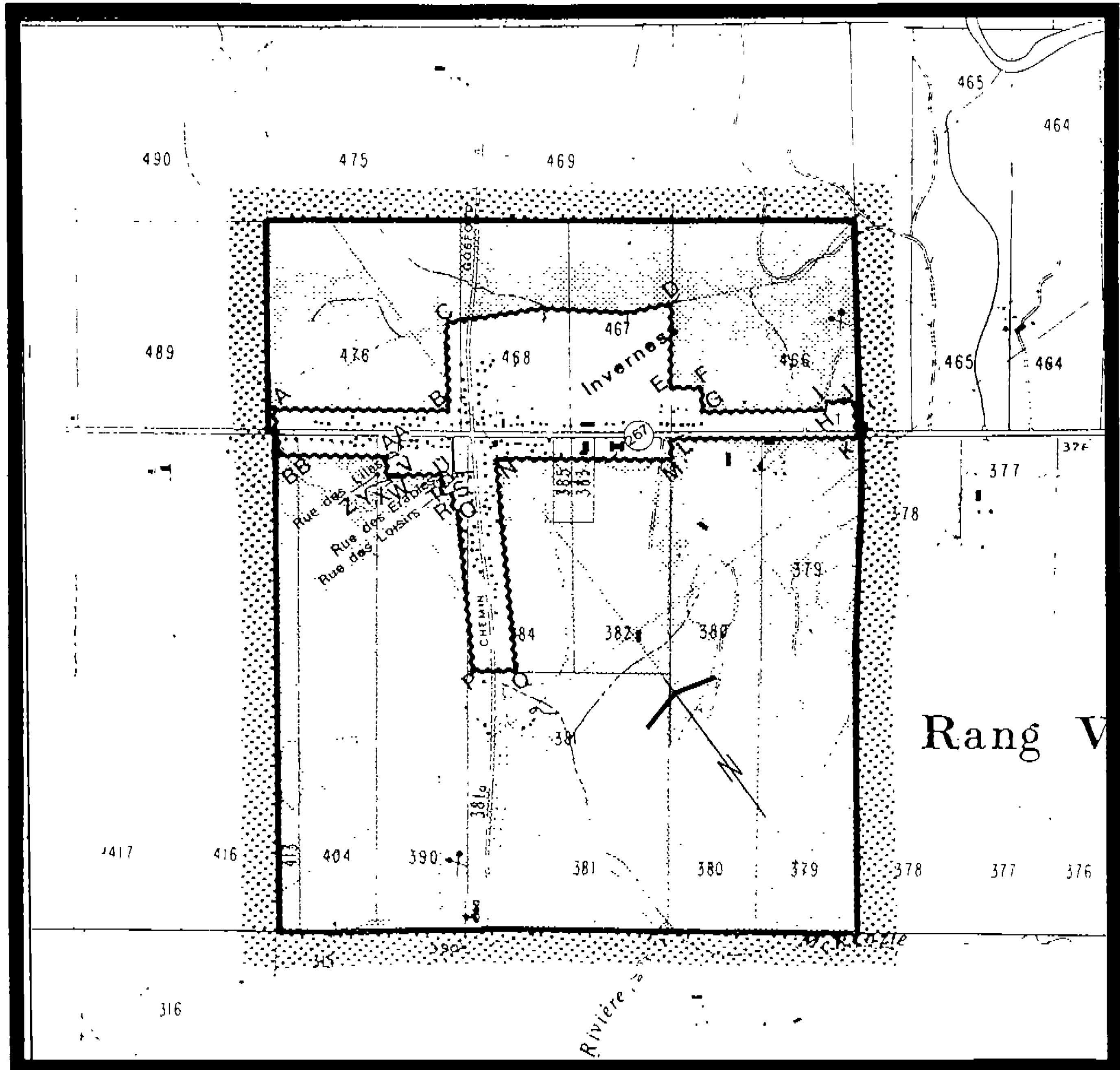
zone agricole désignée



ECHELLE 1 : 20 000

PÉRIMÈTRE D'URBANISATION

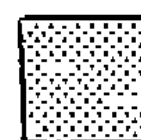
village d'Inverness



périmètre d'urbanisation

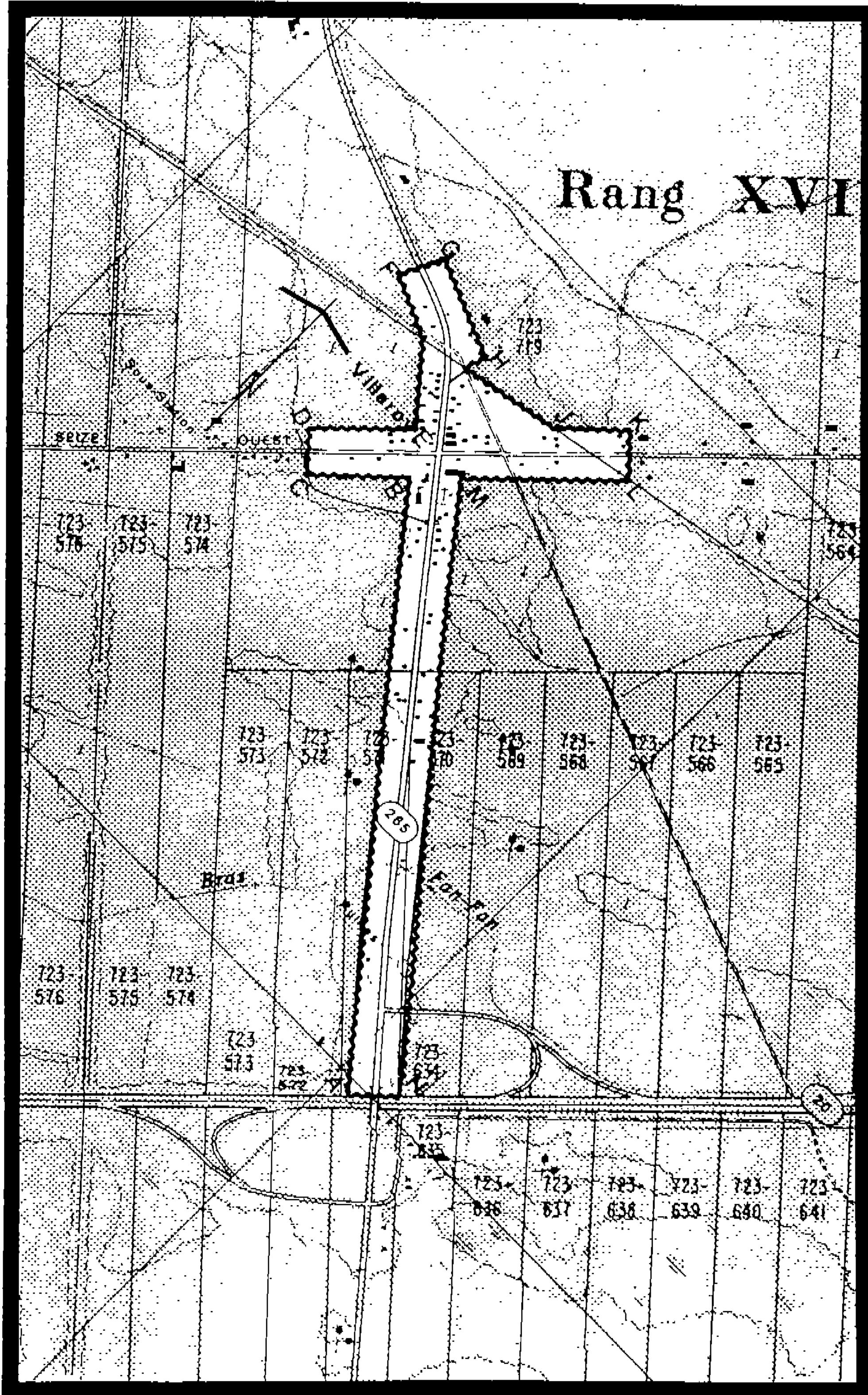


zone agricole désignée



ECHELLE 1 : 20 000

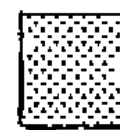
PÉRIMÈTRE D'URBANISATION  
Villeroy



périmètre d'urbanisation



zone agricole désignée



ECHELLE 1 : 20 000

CARTE NO 15

Périmètre d'urbanisation

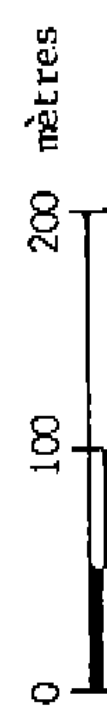
Villeroy

Zonage municipal  
Cb-4

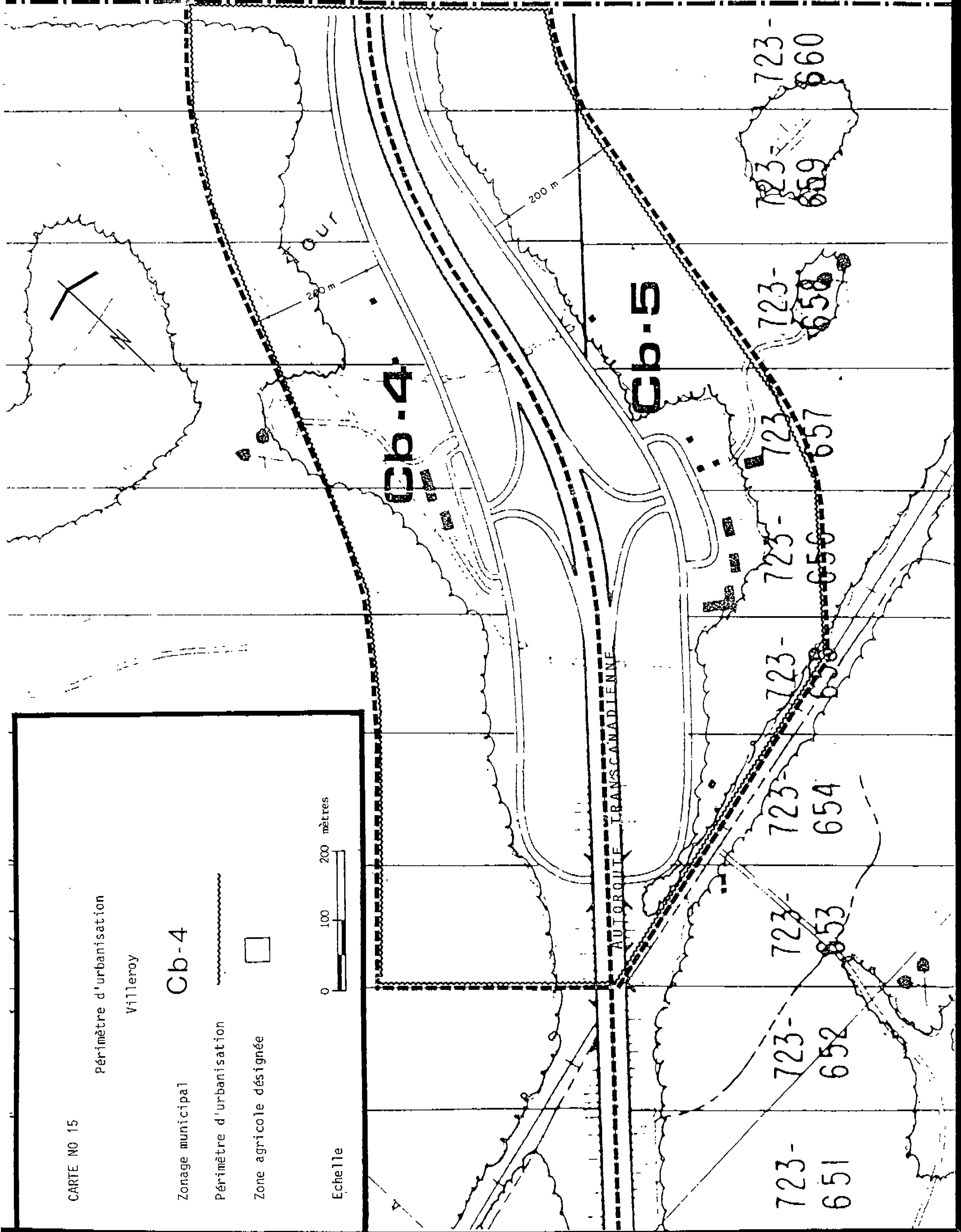
Périmètre d'urbanisation



Zone agricole désignée

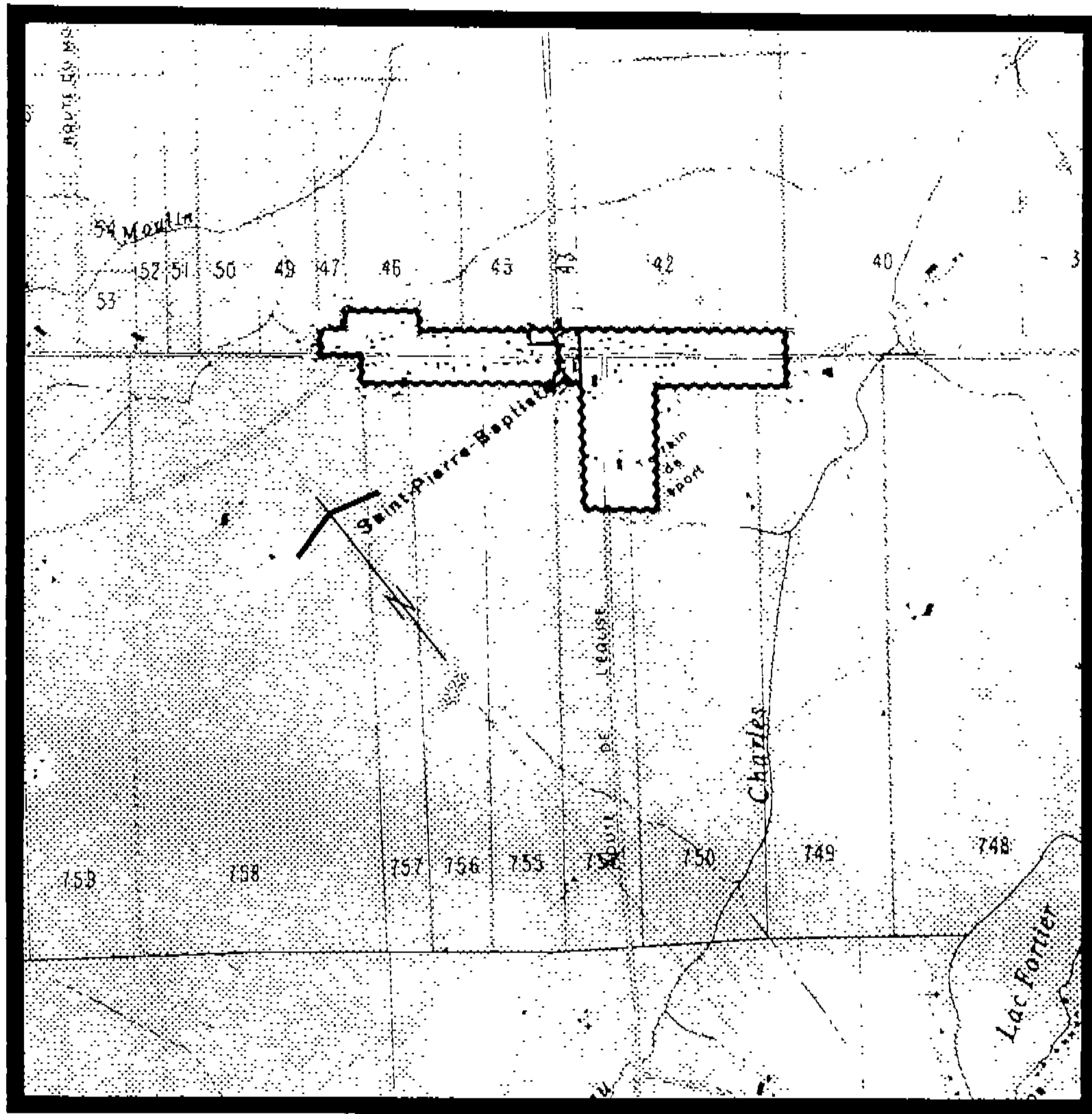


Echelle



PÉRIMÈTRE D'URBANISATION

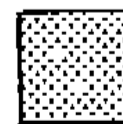
Saint-Pierre-Baptiste



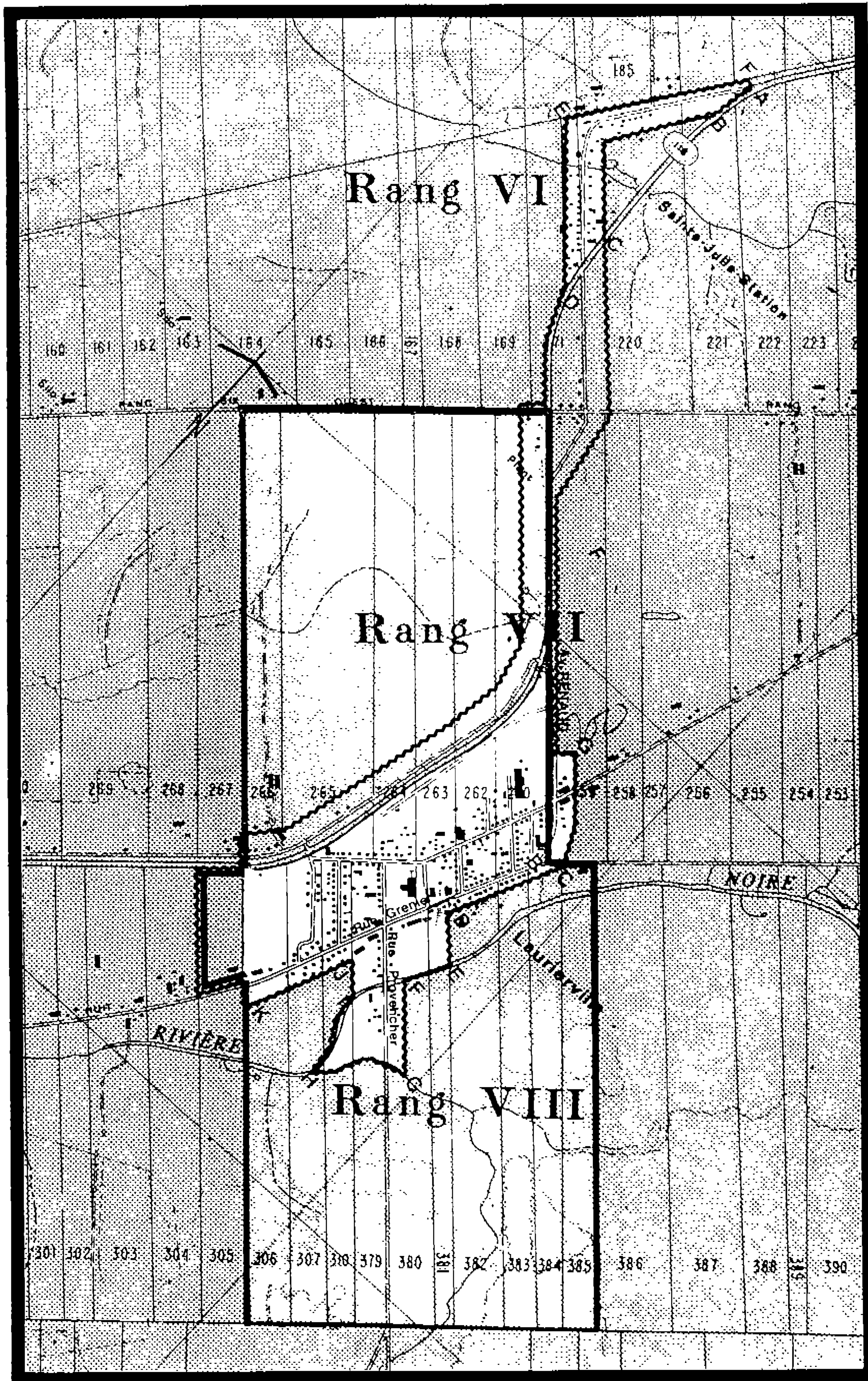
périmètre d'urbanisation



zone agricole désignée





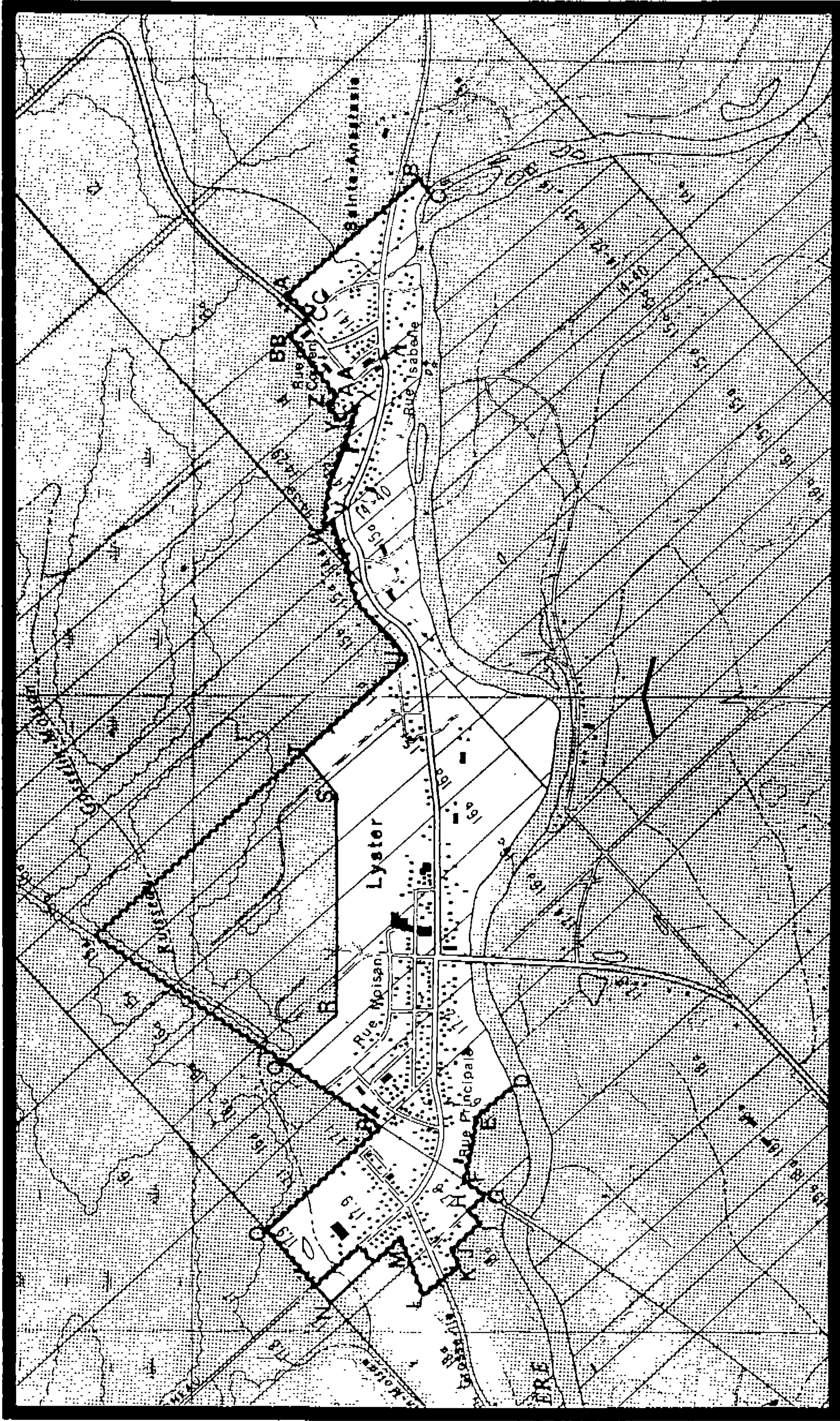


périmètre d'urbanisation      ~~~~~

zone agricole désignée      [stippled box]

ECHELLE 1 : 20 000

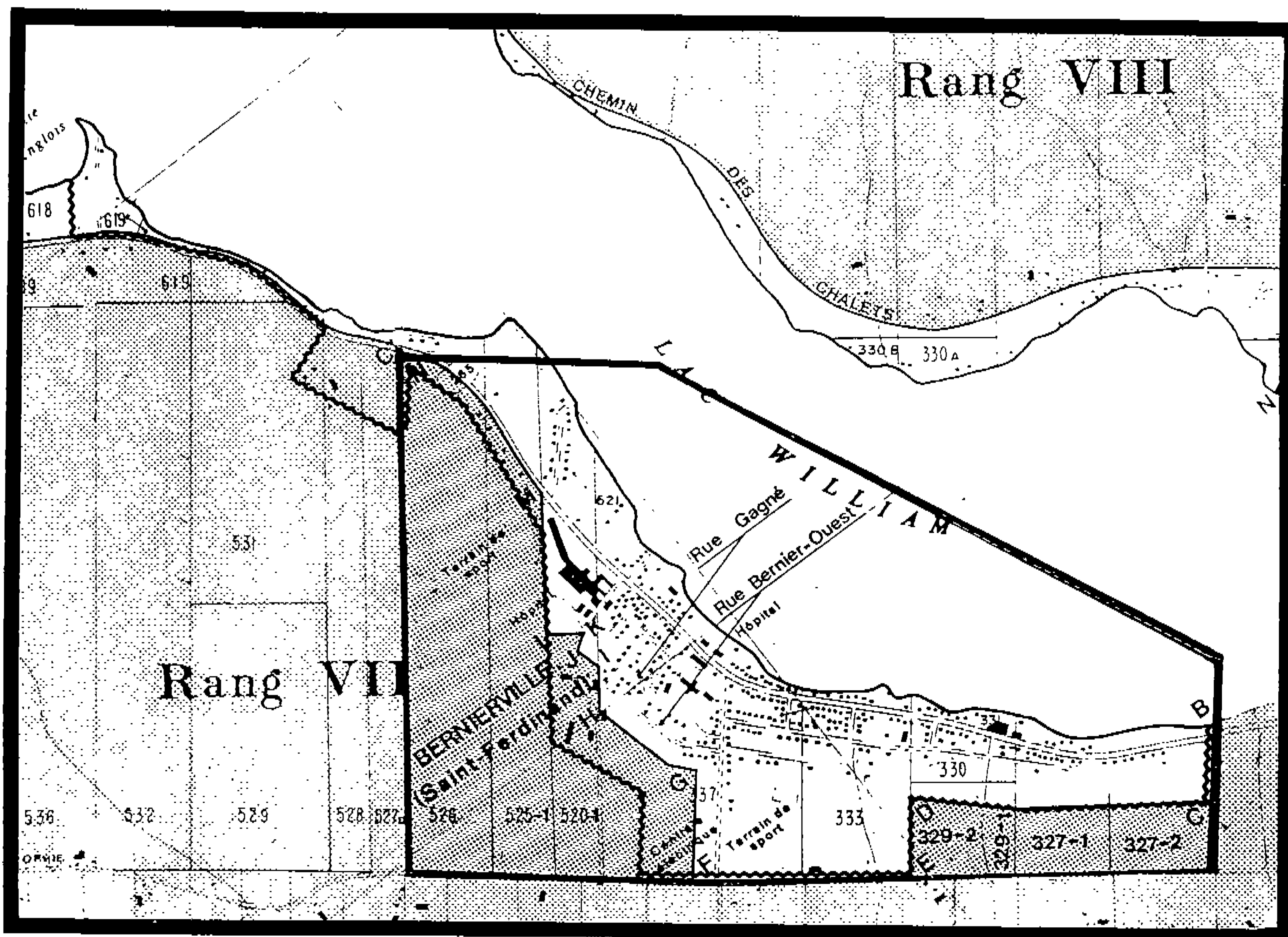
Lyster





périmètre d'urbanisation

zone agricole désignée

PÉRIMÈTRE D'URBANISATION  
Bernierville et Halifax-sud

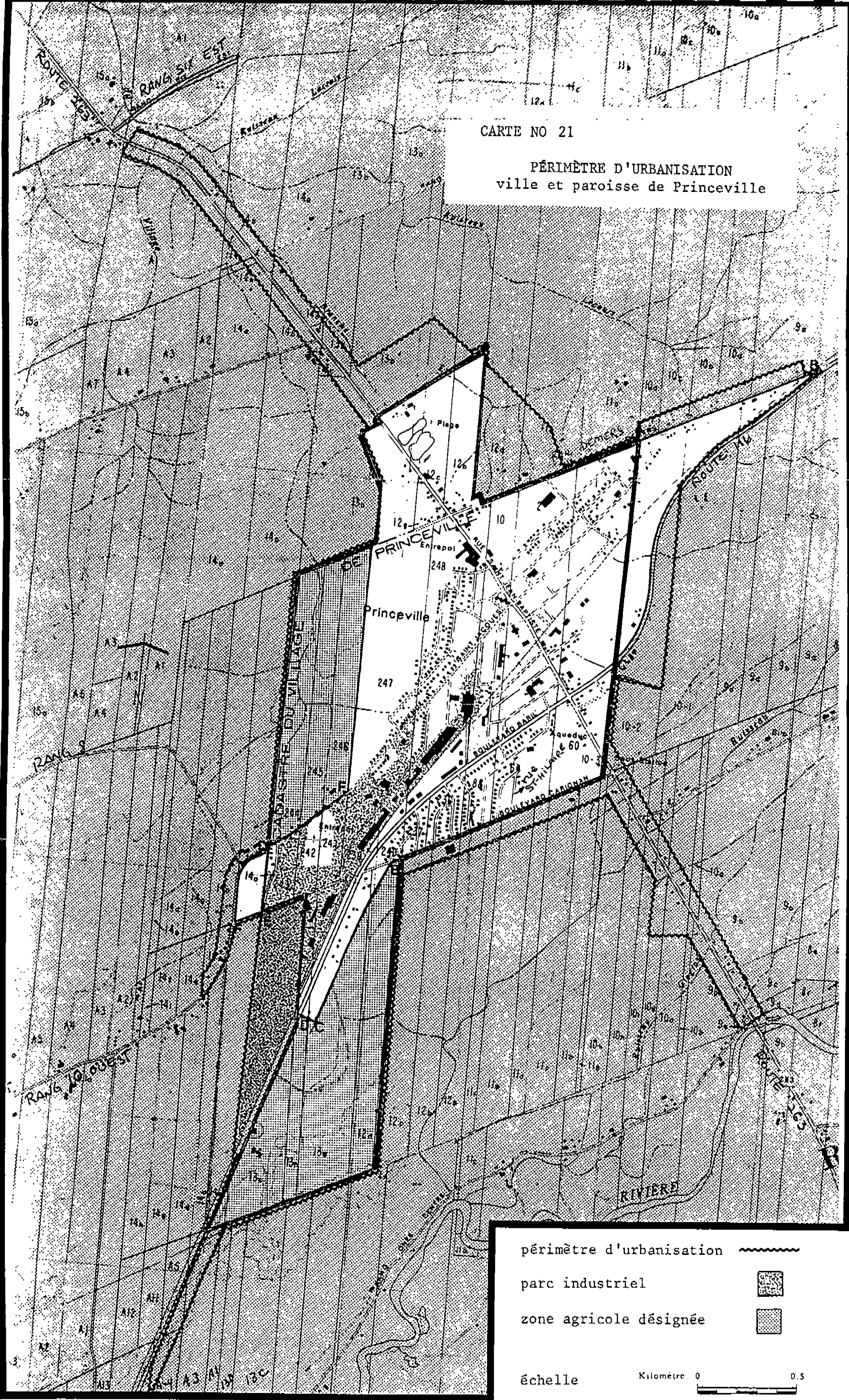


périmètre d'urbanisation 


zone agricole désignée 

CARTE NO 21

PÉRIMÈTRE D'URBANISATION  
ville et paroisse de Princeville



périmètre d'urbanisation ~~~~~

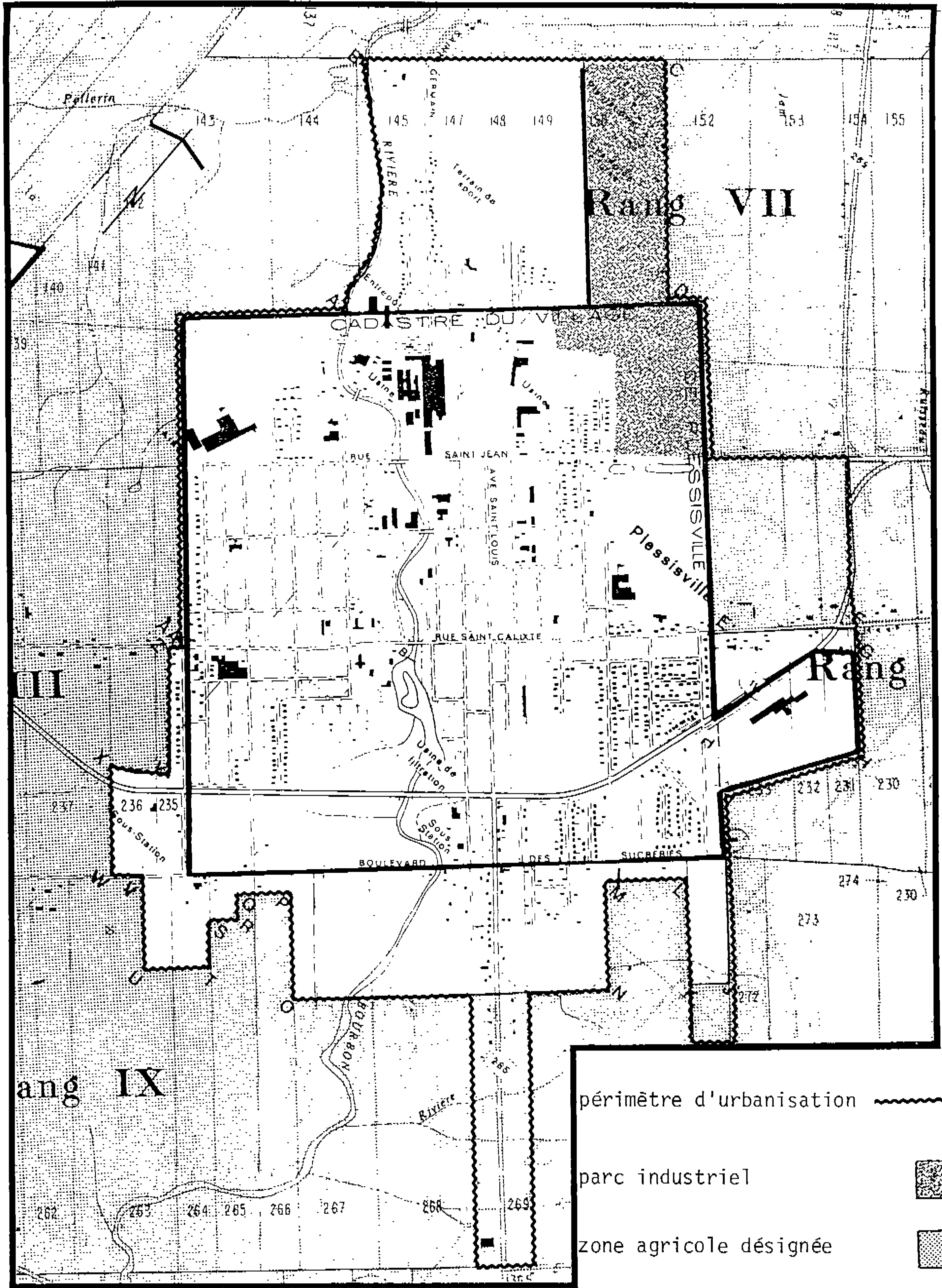
parc industriel 



zone agricole désignée 

échelle Kilomètre 0 0.5



ville et paroisse de Plessisville



- périmètre d'urbanisation 
- parc industriel 
- zone agricole désignée 