

RAPPORT ANNUEL D'ACTIVITÉS

COMITÉ DE SÉCURITÉ PUBLIQUE

DE LA MRC DE L'ÉRABLE

DU 1^{ER} AVRIL 2019 AU 31 MARS 2020



TABLE DES MATIÈRES

Liste des abréviations, des sigles et des acronymes	IV
Préface	V
Mot du président.....	VI
Mise en contexte	VII
Priorités identifiées par le CSP	VIII
<i>Priorité 1 : Présences policière familière et parrainage dans les municipalités</i>	<i>VIII</i>
<i>Priorité 2 : Assurer la sécurité des réseaux en particulier sur les routes numérotées</i>	<i>VIII</i>
<i>Priorité 3 : Lutte à la criminalité</i>	<i>VIII</i>
Mot du responsable de poste	2
Priorités locales	3
<i>Priorité 1 : Présences policières familières et parrainage des municipalités</i>	<i>3</i>
<i>Priorité 2 : Assurer la sécurité des réseaux en particulier sur les routes numérotées</i>	<i>3</i>
<i>Priorité 3 : Lutte à la criminalité</i>	<i>3</i>
Demandes ponctuelles des élus et des citoyens	4
Prévention.....	4
<i>Activités de prévention réalisées au cours de l'année.....</i>	<i>4</i>
Police de proximité.....	5
<i>Présence familière et parrainage</i>	<i>5</i>
<i>Activités communautaires réalisées au cours de l'année</i>	<i>5</i>
Statistiques opérationnelles	6
<i>La sécurité des réseaux de transport</i>	<i>7</i>
<i>Règlements municipaux.....</i>	<i>9</i>
<i>Cartes d'appel</i>	<i>10</i>
<i>La criminalité</i>	<i>11</i>
Interventions en milieu scolaire	14
Interventions par des unités de soutien et mesures d'urgence	14
Activités dignes d'intérêt et événements majeurs.....	14
Annexes.....	16

LISTE DES ABRÉVIATIONS, DES SIGLES ET DES ACRONYMES

APPQ	Association des policières et policiers du Québec
ASRP	Approche stratégique en résolution de problèmes
AVVR	Avis de vérification d'un véhicule routier
Bimestre	Période de deux mois consécutifs
BCSO	Bureau de coordination et de soutien opérationnel
BSCRC	Bureau stratégie, conseil et relations avec les communautés
CGA	Centre de gestion des appels
CRC	Centre de réponse aux citoyens
CSMRC	Centre de services MRC
CSP	Comité de sécurité publique
DG	Directeur général
DGA	Directeur général adjoint
MRC	Municipalité régionale de comté
NSPP	Normes et standards en police de proximité
OPS	Opération spéciale
PARL	Plan d'activité régional et local
PIMS	Programme d'intervention en milieu scolaire
PLIS-Élus	Plan de lutte contre l'intimidation des élus et des gestionnaires municipaux
RACJ	Régie des alcools, des courses et des jeux
SIGMA	Système informatisé de la gestion des mobiles et des appels
SRAO	Système de répartition des appels par ordinateur
TAQ	Tableau d'activités quotidiennes
TBG	Tableau de bord de gestion

PREFACE

Ce rapport annuel du Comité de sécurité publique (CSP) du poste de la MRC de L'Érable se compose de deux sections. La première section, rédigée par le président du CSP, présente les travaux du comité relativement à ses responsabilités légales. La seconde partie présente le rapport annuel d'activités de la Sûreté du Québec sur le territoire de la Municipalité régionale de comté (MRC).

Le rapport annuel d'activités de la Sûreté dresse le bilan des résultats pour l'année financière concernée. On y retrouve notamment des statistiques reliées au traitement des cartes d'appel, à la sécurité routière, aux règlements municipaux et aux événements criminels survenus sur le territoire.

Le rapport annuel d'activités de la Sûreté est également disponible, à son année correspondante, sur le site Internet de la Sûreté à l'adresse suivante : <https://www.sq.gouv.qc.ca/organisation/publications/>

L'utilisation du genre masculin a été adoptée afin de faciliter la lecture et n'a aucune intention discriminatoire.

MOT DU PRÉSIDENT



À titre de président du comité de sécurité publique de la MRC de L'Érable et au nom des membres qui en font partie, je tiens à souligner l'excellente collaboration entre les élus et la Sûreté du Québec.

Grâce à cette complicité et à la confiance mutuelle développée au fil des ans, les mesures préventives, l'engagement communautaire des policiers et leur visibilité auprès des citoyens se sont avérés efficaces.

À ce chapitre, figurent également le parrainage des municipalités de la MRC, la sécurité routière, particulièrement sur les routes numérotées, la lutte à la criminalité et la communication en général.

Par ailleurs, en cette période de pandémie que nous vivons actuellement, les membres du comité de sécurité publique remercient la Sûreté du Québec pour le travail effectué afin de veiller à la sécurité des citoyens.

Depuis l'état d'urgence sanitaire décrété par le Gouvernement du Québec, l'équipe de la Sûreté du Québec du poste de la MRC L'Érable a fait en sorte que les mesures sanitaires soient appliquées, tant par la patrouille préventive auprès de la population que par des visites effectuées dans les commerces et entreprises sur le territoire, et ce, afin d'éviter la propagation de la COVID-19.

Le comité de sécurité publique entend poursuivre son étroite collaboration avec la Sûreté du Québec, de façon à créer les conditions propices à une saine qualité de vie dans notre milieu.

Gilles Fortier, maire de Princeville
Président du comité de sécurité publique

MISE EN CONTEXTE

Voici le Rapport annuel d'activités du CSP de la MRC de L'Érable. Conformément à l'article 78 de la *Loi sur la police* et à l'entente de services, le CSP a la responsabilité d'informer les parties signataires de l'entente du résultat de ses travaux en leur faisant un rapport au moins une fois l'an.

Ce rapport fait donc état des travaux du CSP et des activités en sécurité publique qui se sont déroulés sur le territoire de l'ensemble des municipalités pour l'année financière 2019-2020.

Le CSP a notamment participé, selon son mandat, à l'identification des priorités locales du plan d'action de la Sûreté du Québec. La Sûreté a fait état de leur suivi dans son rapport périodique d'activités qui permet également au CSP d'assurer le suivi de la performance des services de la Sûreté du Québec.

La desserte du territoire est effectuée à partir du poste de la MRC de L'Érable.

Le Comité de sécurité publique est composé des membres suivants :

MEMBRES DU CSP DE LA MRC DE L'ÉRABLE / FONCTIONS DES MEMBRES	
1. M. Gilles Fortier, président du CSP et maire de Princeville.	2. M. Mario Fortin, maire de Plessisville.
3. M. Yves Charlebois, maire de St-Ferdinand.	4. M. Donald Lamontagne, maire de St-Pierre-Baptiste.
5. Mme Myrabelle Chicoine, directrice générale de la MRC de l'Érable.	6. M. Éric Campagna, sergent, responsable de poste, représentant de la Sûreté du Québec.
7. M. Cédric Brunelle, capitaine, responsable du Centre de services de la MRC de Victoriaville, représentant de la Sûreté du Québec.	

Le Comité de sécurité publique s'est réuni aux dates suivantes :

DATES DES RENCONTRES DU CSP DE LA MRC DE L'ÉRABLE	
1. 23 mai 2019	2. 5 septembre 2019
3. 31 octobre 2019	4. 12 décembre 2019
5. 27 février 2020	

PRIORITÉS IDENTIFIÉES PAR LE CSP ¹

En vertu de l'article 78 de la *Loi sur la police*, le mandat du CSP est d'assurer le suivi de l'entente et de participer annuellement à l'identification des priorités du *Plan d'activité régional et local* de la Sûreté du Québec (le PARL) et d'en faire l'évaluation. En plus des priorités du PARL, le CSP peut identifier les problématiques ponctuelles pour discussions (ex. : inondation, série de vols, etc.).

Ce segment comprend la liste des priorités identifiées par le CSP ainsi que l'appréciation de leur suivi par le président du CSP.

Priorité 1 : Présences policière familières et parrainage dans les municipalités

APPRÉCIATION DU CSP DES ACTIVITÉS RÉALISÉES ET DES OBJECTIFS ATTEINTS

Les membres du CSP sont satisfaits de la présence des policiers et des activités de parrainage réalisées dans les municipalités de la MRC. Afin de bonifier les rencontres et les activités de parrainage dans les différentes municipalités de notre territoire, il a été convenu qu'à partir de cette année, l'agent «parrain» suive la municipalité parrainée afin d'assurer une stabilité et faciliter le suivi des dossiers.

Priorité 2 : Assurer la sécurité des réseaux en particulier sur les routes numérotées

APPRÉCIATION DU CSP DES ACTIVITÉS RÉALISÉES ET DES OBJECTIFS ATTEINTS

Les membres du CSP sont satisfaits du travail accompli par le corps policier au niveau du réseau routier de la MRC, particulièrement au niveau de la route 116. Ils sont heureux de constater que le nombre d'interventions sur les routes numérotées a augmenté de 68% cette année par rapport à l'année 2018-2019. De plus, nous ne comptons aucun accident mortel depuis 2 ans dans la MRC de l'Érable. C'est donc dire que le travail policier et la prévention sont efficaces.

Priorité 3 : Lutte à la criminalité

APPRÉCIATION DU CSP DES ACTIVITÉS RÉALISÉES ET DES OBJECTIFS ATTEINTS

Le taux de criminalité a subi une diminution pour l'année 2019-2020 comparativement aux années précédentes. Les membres du CSP se disent satisfaits du travail accompli et des efforts réalisés par le corps policier à ce niveau, mais ils sont conscients que les policiers de la MRC devront poursuivre leurs efforts constants pour continuer à combattre la criminalité.

¹ Les moyens de sensibilisation des membres ayant pris fin, les alimentations des activités policières ont repris leur cours normal au mois de septembre 2017. Bien que, lors des moyens de sensibilisation, les activités policières aient été réalisées sur le terrain et colligées par une méthode alternative, la comparaison des statistiques de poste avec les rapports annuels des années 2016-2017 et 2017-2018 doit être faite avec prudence.

RAPPORT ANNUEL D'ACTIVITÉS

POSTE DE LA MRC DE L'ÉRABLE

DE LA SÛRETÉ DU QUÉBEC

DU 1^{ER} AVRIL 2019 AU 31 MARS 2020



MOT DU RESPONSABLE DE POSTE



C'est avec plaisir que je vous présente le rapport annuel d'activités du poste de la MRC de L'Érable de la Sûreté du Québec pour l'année financière 2019-2020. Conformément à nos engagements ainsi qu'aux priorités dégagées par le CSP, le déploiement de nos actions se poursuit sur l'ensemble du territoire couvert.

On y retrouve notamment les activités réalisées en lien avec les priorités locales, les statistiques reliées à la sécurité routière, aux règlements municipaux, aux événements criminels et au traitement des cartes d'appel.

Ce rapport et ses résultats vous permettront d'assurer le suivi de la performance des services de la Sûreté du Québec.



Sergent Éric Campagna, responsable de poste

PRIORITÉS LOCALES²

Voici les priorités locales identifiées par le CSP pour l'année 2019-2020 et le bilan des activités réalisées.

Priorité 1 : Présences policières familiales et parrainage des municipalités

DESCRIPTION DES ACTIVITÉS	COMMENTAIRES	NB ACTIVITÉS
Visites de parrainage	Rencontres des acteurs clés des municipalités par les parrains	110

Priorité 2 : Assurer la sécurité des réseaux en particulier sur les routes numérotées

DESCRIPTION DES ACTIVITÉS	COMMENTAIRES	NB ACTIVITÉS
Intervenir sur le réseau routier	Nombre d'interventions sur la route 116.	1921
Intervenir sur le réseau routier	Nombre d'interventions sur la route 263.	600
Intervenir sur le réseau routier	Nombre d'interventions sur la route 265.	418
Intervenir sur le réseau routier	Nombre d'interventions sur la route 165.	1128
Total	Interventions réalisées sur les routes 116-263-265-165.	4067

Priorité 3 : Lutte à la criminalité

DESCRIPTION DES ACTIVITÉS	COMMENTAIRES	NB ACTIVITÉS
Arrestations ou interventions initiées de la part des policiers concernant les activités criminelles.	Nombre d'interventions initiées par les policiers pour des dossiers en matière de stupéfiants.	5

² Les moyens de sensibilisation des membres ayant pris fin, les alimentations des activités policières ont repris leur cours normal au mois de septembre 2017. Bien que, lors des moyens de sensibilisation, les activités policières aient été réalisées sur le terrain et colligées par une méthode alternative, la comparaison des statistiques de poste avec les rapports annuels des années 2016-2017 et 2017-2018 doit être faite avec prudence.

DEMANDES PONCTUELLES DES ÉLUS ET DES CITOYENS

Voici les demandes ponctuelles des élus et des citoyens qui ont été adressées à la Sûreté au cours de la dernière année.

DESCRIPTION DES DEMANDES (ACTION* V, T, C)	COMMENTAIRES	Nb REQUÊTES
Signalisation	C Non-respect de la signalisation près du pont couvert de Sainte-Sophie-d'Halifax.	1
Vitesse	C Vitesse dans le secteur et non-respect de l'arrêt obligatoire 8 ^e rang/Grenier et Renaud/Grenier à Laurierville. Vitesse dans le rang St-François Ouest à Notre-Dame-de-Lourdes.	2

*LÉGENDE

(V) En validation : Requêtes reçues et en période d'évaluation afin de confirmer si elles sont fondées ou non et si elles nécessitent des interventions spécifiques.

(T) En traitement : Requêtes validées et fondées pour lesquelles des activités sont effectuées afin de régler la problématique visée (ex. : patrouilles, surveillances, radar, etc.).

(C) Clos : Requêtes qui sont résolues à la suite des activités effectuées ou qui sont non fondées.

PRÉVENTION

Toujours en réponse aux besoins et aux réalités locales, les postes de la Sûreté tiennent des activités de prévention dans l'ensemble des municipalités qu'ils desservent, c'est-à-dire des mesures proactives et non pénales, qui ont pour but spécifique de réduire la criminalité en agissant sur les facteurs qui la déterminent, sur les circonstances et l'environnement dans lesquels sont commis les délits.

La grande majorité des activités de prévention se tiennent au quotidien, dans le cadre des interventions de l'ensemble des patrouilleurs.

Voici les principales activités de prévention réalisées au cours de la dernière année :

Activités de prévention réalisées au cours de l'année

DESCRIPTION DES ACTIVITÉS	COMMENTAIRES	Nb ACTIVITÉS
Fraudes	Prévention dans les établissements publics de santé et prévention dans quelques commerces de la MRC concernant l'alerte Flexipin.	19
Conférences Alcool/drogue	Rencontres des étudiants dans différentes écoles secondaires.	7
Cyber Sûreté : Le respect sur Internet, une attitude gagnante	Rencontres des étudiants de différentes écoles secondaires.	4
Cyber Sûreté : Face à l'inconnu, je fais preuve de prudence	Rencontres des étudiants de différentes écoles secondaires.	3
Cyber Sûreté : Mon identité virtuelle, je la protège	Rencontres des étudiants de différentes écoles secondaires.	3
Programme 24h textos	Rencontres des étudiants de différentes écoles secondaires.	2

POLICE DE PROXIMITÉ

La Sûreté du Québec s'est formellement engagée dans une approche professionnelle de type communautaire. Cette philosophie de travail comprend les cinq grands principes suivants :

- La présence familière;
- La qualité du service aux citoyens;
- Le partenariat avec la population;
- La consultation de la clientèle;
- La résolution de problèmes.

Cette section présente les principales activités réalisées par l'approche de police de proximité.

Présence familière et parrainage

À la Sûreté du Québec, la présence familière s'exprime par le programme de parrainage des municipalités.

Voici les principales activités de parrainage (rencontres et échanges avec les acteurs-clés) réalisées par nos membres cette année. Ces activités sont en lien avec les priorités locales identifiées par le CSP.

DESCRIPTION DES ACTIVITÉS	COMMENTAIRES	NB ACTIVITÉS
Rencontres et échanges avec les élus et les membres des municipalités.	Rencontres et échanges sur diverses problématiques.	110
Activités réalisées dans les municipalités	Activités réalisées par les policiers parrains dans chacun des municipalités de la MRC.	31
Rencontre des conseils municipaux	Les policiers parrains ont assisté à un conseil municipal pour chacune des municipalités de la MRC de l'Érable.	11
Activité de mobilisation des policiers	Le sergent Campagna a rencontré l'ensemble des policiers parrains du poste de police.	1

Activités communautaires réalisées au cours de l'année

Cette section présente les activités communautaires dans lesquelles les membres du poste se sont impliqués au cours de la dernière année.

DESCRIPTION ET COMMENTAIRES
Du 2 au 5 mai 2019 : Présence policière et visibilité au Festival de l'Érable de Plessisville.
8 mai 2019 : Présence policière et visibilité à l'activité McDon à Plessisville.
14 mai 2019 : Présence policière et visibilité à l'activité café avec un policier au Tim Horton.
Du 16 au 19 mai 2019 : Présence policière et visibilité au Festival des sucres de St-Pierre-Baptiste.
1 ^{er} juin 2019 : Présence policière et visibilité au demi-marathon de Laurierville.
8 juin 2019 : Présence policière et visibilité au Festival du Cheval à Princeville.
26 et 27 juillet 2019 : Présence policière et visibilité au Rock Fest de St-Pierre-Baptiste.
8 août 2019 : Présence policière et visibilité à la Foire Bière et Bouffe de Princeville.
25 août 2019 : Présence policière et visibilité à la Fête familiale de Plessisville.
29 août 2019 : Présence policière et visibilité au Festival du Bœuf d'Inverness.
12 octobre 2019 : Présence policière et visibilité pour la semaine des incendies à Plessisville paroisse.
31 octobre 2019 : Présence policière et visibilité dans différentes municipalités pour la Fête d'Halloween.
14 novembre 2019 : Présentation du métier de policier à l'école primaire de Laurierville.
25 janvier 2020 : Présence policière et visibilité à la course de VTT à Lyster.

STATISTIQUES OPÉRATIONNELLES

Cette section est consacrée aux statistiques de :

- Sécurité des réseaux de transport
- Règlements municipaux
- Cartes d'appel
- Criminalité

Les résultats qui vous sont présentés dans cette section vous permettront tout particulièrement d'apprécier la performance de la Sûreté au cours de la dernière année.

Afin de mettre en perspective ces données et d'en analyser l'évolution, vous pourrez également les comparer avec les données des quatre dernières années.

De plus, afin d'en faciliter l'analyse, ces données vous sont présentées à l'aide de deux types de graphiques.

Chacun des graphiques de type « *histogramme* » indique les résultats pour les cinq dernières années. Une ligne trace la moyenne des quatre dernières années.

Ces graphiques permettent aussi de situer les résultats de la dernière année par rapport à la **zone d'écart moyen**. L'écart moyen est calculé à partir de la moyenne des différences entre les données de chacune des années par rapport à la moyenne des quatre dernières années. Visuellement, il s'agit de la zone comprise entre les lignes « écart + » et « écart - ». Les résultats qui s'écartent de cette zone méritent une attention particulière du CSP.

Des graphiques circulaires, ou de type « *pointe de tarte* », accompagnent également des histogrammes afin d'illustrer plus précisément la répartition des catégories d'événements plus préoccupants.

Notez que les données de cette section concernent l'ensemble du territoire couvert par les effectifs du poste de la MRC de L'Érable. Les résultats pour chacune des municipalités vous sont présentés en annexes.

Un écart aux données présentées dans les rapports annuels précédents peut être attribuable à la modification du statut ou à l'évolution d'un dossier après la production du rapport annuel.

À surveiller : Depuis le mois de juin 2017, certains postes MRC ont été convertis en postes mixtes et gèrent désormais aussi le travail fait sur les autoroutes. Ce changement a pour conséquence d'ajouter les statistiques autoroutières à même celles de la MRC et donc d'affecter possiblement à la hausse les données statistiques (par exemple les constats provinciaux, les collisions, la criminalité et les cartes d'appel). Les données n'étant pas dissociables pour le moment, cette mise en garde sera valide jusqu'à ce qu'une solution soit trouvée.

Statistiques extraites du Tableau de bord le : 2020-05-21

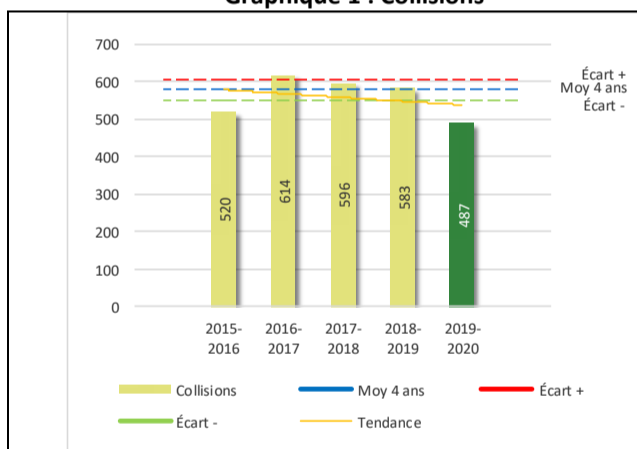
Tableau 1 Nombre de collisions et d'interventions couvertes sur le territoire

		2015-2016	2016-2017	2017-2018	2018-2019	2019-2020
Collisions						
	Collisions mortelles	3	4	2	0	0
	Collisions avec blessés graves ¹	6	3	2	4	2
	Collisions avec blessés légers	93	109	112	114	101
	Autres collisions avec blessés ²	4	8	0	14	6
	Collisions matérielles	414	490	480	451	378
	Sous-total :	520	614	596	583	487
Interventions						
	Avertissements nautiques	49	49	36	26	9
	Capacités affaiblies	36	45	43	44	37
	Autres crimes ³	61	65	78	69	54
	Constats provinciaux	2 713	3 055	2 447	2 085	4 063
	Constats municipaux	671	760	1 344	1 574	625
	AVVR ⁴	85	79	78	138	227
	Avertissements	2 391	2 706	2 905	3 592	4 441
	Sous-total :	6 006	6 759	6 931	7 528	9 456

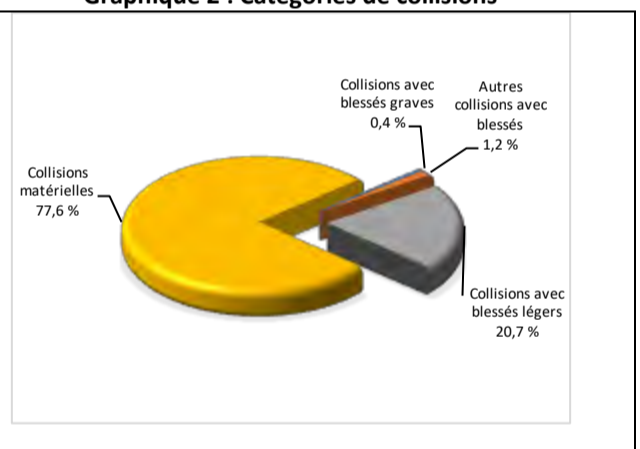
- 1 Pour les collisions avec blessés, la distinction entre « graves » et « légers » a débuté en janvier 2014.
- 2 La catégorie « Autres collisions avec blessés » comprend les cas survenus hors des chemins publics.
- 3 La catégorie « Autres crimes » comprend les cas de conduite dangereuse, de poursuite, de délit de fuite, de conduite de véhicule routier pendant une interdiction (de conduire).
- 4 Avis de vérification d'un véhicule routier.

Évolution du nombre de collisions au cours des dernières années depuis le 1^{er} avril.

Graphique 1 : Collisions



Graphique 2 : Catégories de collisions



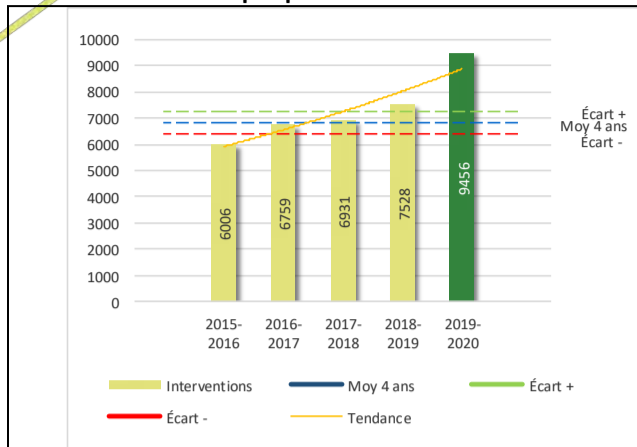
Collisions

Le graphique 1 permet de constater une tendance à la baisse du bilan routier au cours des cinq dernières années. Le total des collisions de l'année courante, qui est de 487, se situe en dessous de l'écart moyen inférieur. Le bilan des collisions de l'année courante démontre une amélioration par rapport aux années antérieures avec une diminution totale de 91 collisions (16%) par rapport à la moyenne des quatre dernières années.

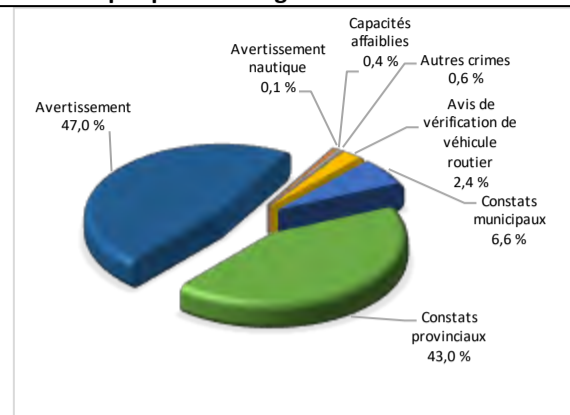
Une variation importante à souligner se situe au niveau des collisions avec blessés graves qui affichent une baisse de 2 collisions (50%) par rapport à l'année précédente. Le lancement de la campagne de sensibilisation du Projet de la route 116 en 2016 peut être un élément qui a contribué à la baisse des collisions avec blessés graves que nous connaissons depuis trois ans. Une conférence de presse a également permis de relancer cette campagne de sensibilisation au printemps 2019. Il est également important de constater que pour une deuxième année consécutive, il n'y a eu aucune collision mortelle dans la MRC.

Évolution du nombre d'interventions au cours des dernières années

Graphique 3 : Interventions



Graphique 4 : Catégories d'interventions

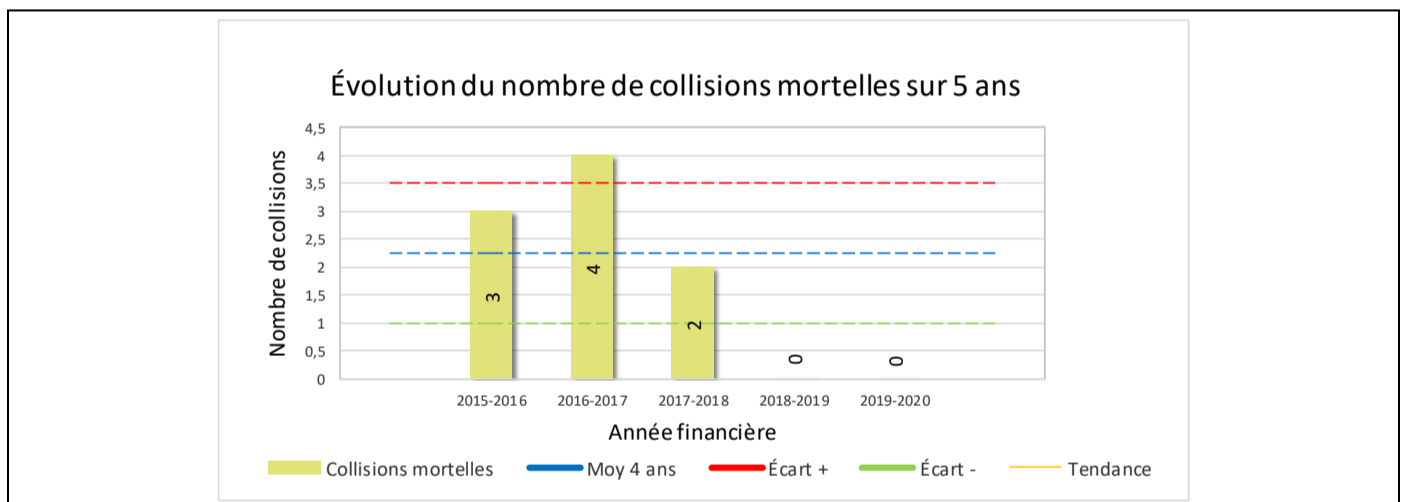


Interventions

Le graphique 3 présente une augmentation du nombre d'interventions réalisées au cours de l'année courante par rapport aux années précédentes. Les résultats de l'année courante se situent au-dessus de l'écart supérieur ce qui signifie que les résultats présentent une amélioration statistiquement significative de 39% par rapport au bilan des quatre dernières années de la MRC.

La variation la plus importante se situe au niveau des constats provinciaux qui affichent une augmentation 1978 interventions (95%) interventions par rapport à l'année précédente.

Graphique 5 : Collisions mortelles au cours des dernières années



Le graphique 5 présente l'évolution des collisions mortelles au cours des dernières années. Pour une seconde année consécutive, aucune collision mortelle n'est survenue sur le territoire de la MRC. Le lancement de la campagne de sensibilisation du Projet de la route 116 en 2016 a possiblement contribué à la baisse des collisions mortelles que nous connaissons depuis trois ans. Au printemps 2019, une conférence de presse a permis de relancer cette campagne de sensibilisation.

Tableau 2 Nombre de constats émis pour infractions aux règlements municipaux sur le territoire

Domaine	2015-2016	2016-2017	2017-2018	2018-2019	2019-2020
1) Alarmes ¹	15	14	19	69	52
2) Vente	1	1	1	0	2
3) Circulation ²	101	162	125	164	256
4) Paix, bon ordre et sécurité publique	27	23	29	22	29
5) Nuisance	16	21	15	12	22
Total :	160	221	189	267	361

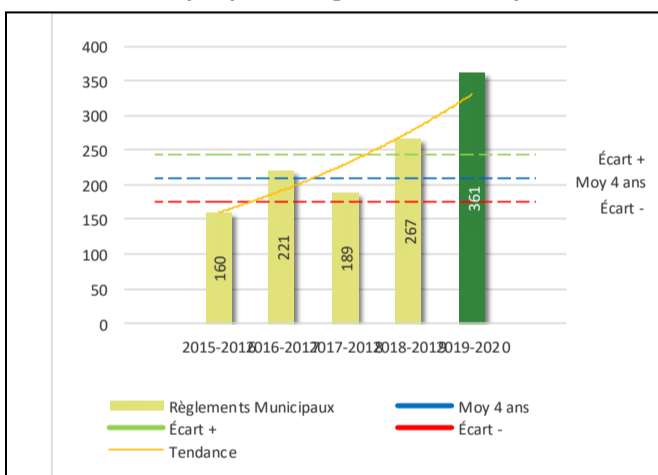
1 Les « Alarmes » du Tableau 2 font référence à des constats municipaux émis en vertu de la réglementation existante suite à des déplacements non fondés; tandis que les « Alarmes » du Tableau 3 sont des alarmes relayées par une central au CGA donnant lieu à un déplacement, mais pas nécessairement à un constat.

2 Types d'infractions de la circulation : endroits interdits, virages en « U », avertissement sonore, crissement des pneus, courses, et autres infractions impliquant des piétons, des animaux, des véhicules lourds, des véhicules d'urgence, etc.

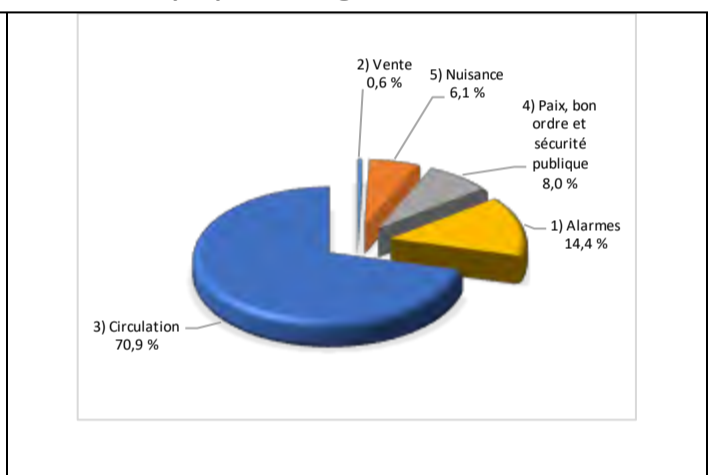
Le nombre de constats émis pour des infractions aux règlements municipaux a connu une augmentation de 35% au cours de la dernière année.

Évolution du nombre de constats émis pour infraction aux règlements municipaux pour l'année courante

Graphique 6 : Règlements municipaux



Graphique 7 : Catégories d'interventions



Le graphique 6 démontre que le nombre de constats émis pour des infractions aux règlements municipaux (361 constats) émis cette année est supérieur au nombre moyen de constats (209 constats) émis depuis les quatre dernières années, présentant une augmentation de 152 constats (73%). On remarque dans le graphique 7 que les infractions commises en lien avec la circulation représentent une large part des constats émis pour des infractions aux règlements municipaux occupant ainsi 70,9% des interventions totales.

Tableau 3 Nombre de cartes d'appel sur le territoire au cours de l'année

	2015-2016		2016-2017		2017-2018		2018-2019		2019-2020	
Priorité 1	2 532		2 572		1 167		1 194		1 115	
Priorité 2	741		980		2 305		2 128		2 203	
Priorité 3	341		468		641		636		569	
Total :	3 614		4 020		4 113		3 958		3 887	
Alarmes¹	Nb	%	Nb	%	Nb	%	Nb	%	Nb	%
	369	10%	376	9%	389	9%	437	11%	362	9%

Priorité 1 : Événement requérant l'assignation immédiate d'un policier.

Priorité 2 : Événement requérant l'assignation d'un policier sur rendez-vous, avec déplacement.

Priorité 3 : Événement requérant l'assignation d'un policier sur rendez-vous, sans déplacement.

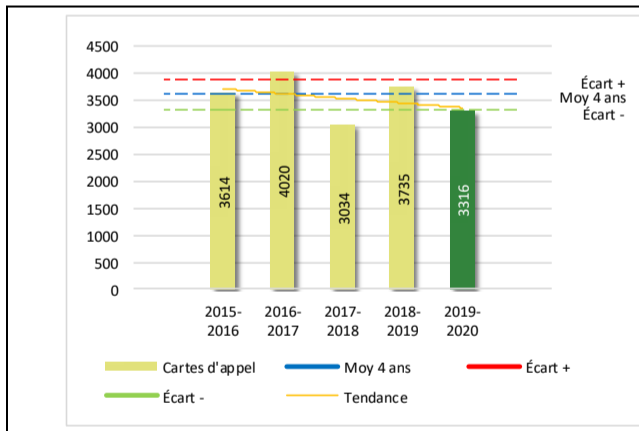
1 Les « Alarmes » du Tableau 2 font référence à des constats municipaux émis en vertu de la réglementation existante suite à des déplacements non fondés; tandis que les « Alarmes » du Tableau 3 sont des alarmes relayées par une centrale au CGA donnant lieu à un déplacement, mais pas nécessairement à un constat.

Le tableau 3 des cartes d'appel trace le portrait des données de l'année courante par catégories. Le nombre de cartes d'appel pour les alarmes a diminué de 75 (17%) par rapport à l'année précédente. En ce qui concerne les cartes d'appel, on constate une légère diminution de 71 (2%), toutes catégories confondues par rapport à l'année précédente.

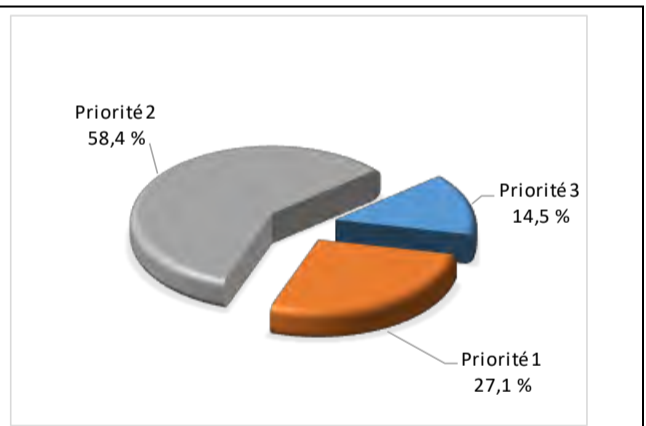
De plus, il est important de souligner le nombre d'appels et de dossiers traités par le Centre de réponse aux citoyens (CRC). Le CRC vise à offrir une alternative pour le citoyen qui communique avec la Sûreté via un centre de gestion des appels (CGA), et ce, pour les appels et/ou dossiers ne requérant pas de déplacement policier. Pour la période du 1^{er} avril 2019 au 31 mars 2020, les policiers assignés au CRC ont répondu à un total de 71 appels et 60 dossiers pour la MRC de l'Érable.

Évolution du nombre de cartes d'appel au cours des dernières années

Graphique 8 : Nombre de cartes d'appel



Graphique 9 : Types de priorité de cartes d'appel



Le graphique 8 illustre la fluctuation du nombre total de cartes d'appel au cours des cinq dernières années. On constate que le nombre de cartes d'appel enregistré pour cette période se situe en dessous de la moyenne.

Le graphique 9 indique que les cartes d'appel de priorité 2 sont les plus nombreuses à être enregistrées pour cette année affichant 58,4% du nombre total de cartes d'appel.

³ La Sûreté du Québec a récemment modernisé ses centres de gestion des appels, notamment en remplaçant le système utilisé par les préposés aux télécommunications par un nouveau système de répartition assistée par ordinateur (SRAO). Ce changement entraîne une variation dans les types de priorité d'appel à compter de l'année 2015-2016.

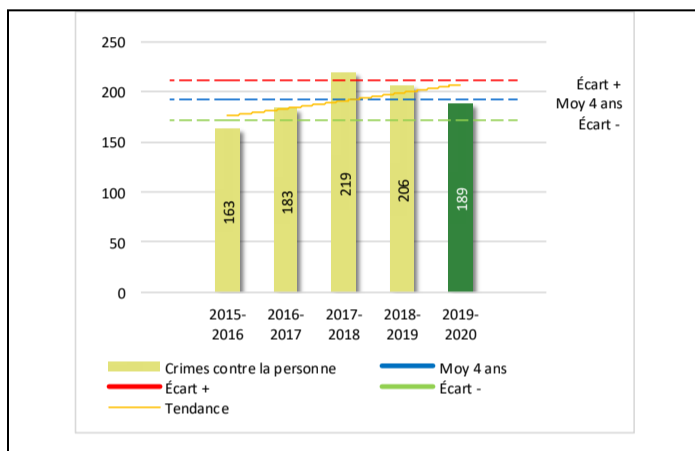
Tableau 4 Nombre de crimes contre la personne sur le territoire au cours de l'année

1000- Crimes contre la personne ¹		2015-2016	2016-2017	2017-2018	2018-2019	2019-2020
Infractions entraînant la mort		0	0	0	0	0
Agressions sexuelles		23	18	19	36	16
Voies de fait		81	88	119	105	109
Vols qualifiés		2	2	0	2	0
Autres crimes contre la personne ²		57	75	81	63	64
Crimes contre la personne :		163	183	219	206	189

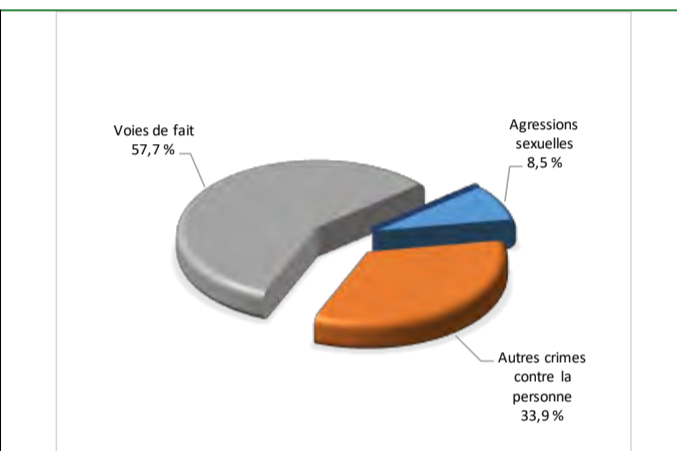
1. La section « Crimes contre la personne » présente le nombre de victimes d'actes criminels. Les sections suivantes présentent le nombre de dossiers opérationnels.
2. À titre informatif, les « Autres crimes contre la personne » incluent les cas d'enlèvement, de séquestration, d'extorsion, de profération de menaces, d'intimidation, etc.

Évolution du nombre de crimes contre la personne au cours des dernières années

Graphique 10 : Nombre de crimes contre la personne



Graphique 11 : Catégories de crimes contre la personne



Le graphique 10 présente le nombre de crimes contre la personne au cours des cinq dernières années. On constate que la donnée de cette année se situe en dessous de la moyenne.

Les résultats de l'année courante se situent dans la zone d'écart moyen. Les résultats présentent une amélioration de 8% par rapport à l'année 2018-2019 avec 17 crimes en moins. Il faut souligner qu'il n'y a eu aucune infraction entraînant la mort depuis les cinq dernières années dans la MRC.

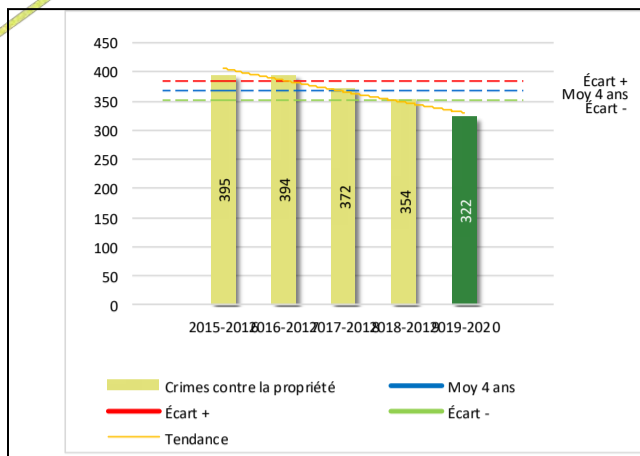
Le graphique 11 spécifie le nombre d'événements pour chacune des catégories des crimes contre la personne. On remarque alors que les voies de fait sont le type de crimes le plus fréquemment commis cette année représentant 57,7% du nombre total de crimes contre la personne.

Tableau 5 Nombre de crimes contre la propriété sur le territoire au cours de l'année

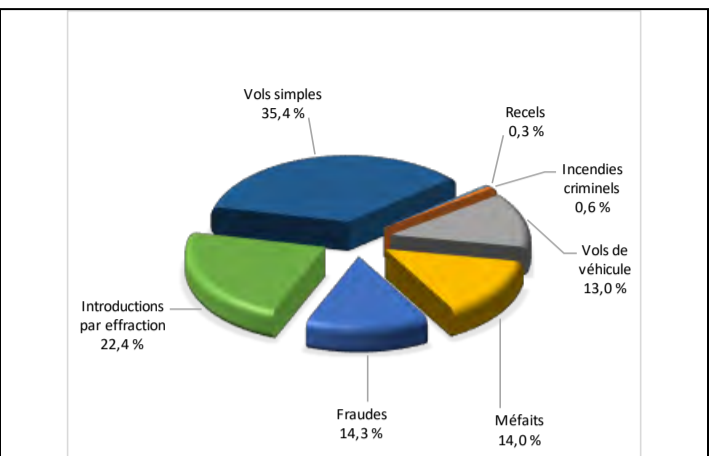
2000- Crimes contre la propriété		2015-2016	2016-2017	2017-2018	2018-2019	2019-2020
Incendies criminels		6	13	11	12	2
Introductions par effraction		111	64	112	68	72
Vols simples		132	119	99	113	114
Vols de véhicule		41	49	44	45	42
Recels		3	4	2	2	1
Fraudes		42	45	30	51	46
Méfais		60	100	74	63	45
Crimes contre la propriété :		395	394	372	354	322

Évolution du nombre de crimes contre la propriété au cours des dernières années

Graphique 12 : Nombre de crimes contre la propriété



Graphique 13 : Catégories de crimes contre la propriété



Le graphique 12 présente les crimes contre la propriété des cinq dernières années.

Les résultats de l'année courante se situent en dessous de l'écart inférieur. Les résultats présentent une légère amélioration affichant une diminution de 57 crimes contre la propriété (15%) par rapport au bilan des quatre dernières années de la MRC.

Le graphique 13 indique le nombre d'événements pour chacune des catégories de crimes contre la propriété. On remarque alors que les vols simples sont le type de crimes le plus fréquent au cours de l'année, représentant ainsi 35,4% de l'ensemble des crimes contre la propriété. On peut expliquer cette situation par le fait qu'il s'agit du type de crimes le plus facile à commettre et pour lequel les suspects obtiennent un gain rapidement.

Tableau 6 Autre criminalité et interventions sur le territoire au cours de l'année

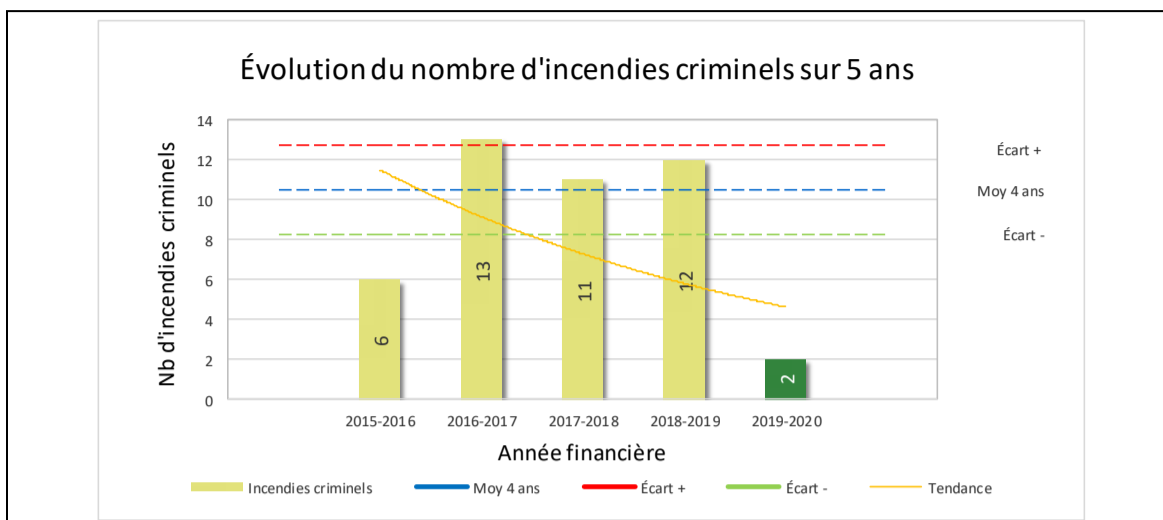
	2015-2016	2016-2017	2017-2018	2018-2019	2019-2020
Autres criminalités					
3000- Autres infractions au Code criminel ¹	54	57	64	50	36
4000 5000 - Loi régl. drogues et stupéfiants	66	77	86	40	17
6000- Infractions aux autres lois fédérales	0	1	0	0	0
7000- Infractions aux lois provinciales	15	25	37	26	25
Autres criminalités :	135	160	187	116	78
Activités policières					
A- Assistances	44	25	32	29	45
B- Permis	6	4	6	9	3
E- Enquêtes	146	108	148	159	178
F- Événements relatifs à la RACJ ²	58	54	58	82	76
P- Objets perdus ou trouvés	24	28	27	22	11
R- Interventions policières ³	324	322	355	322	334
V- Véhicules retrouvés ou remisés	28	33	35	44	46
X- Interpellation, observation et autre	24	15	43	102	113
Activités :	654	589	704	769	806
Total criminalité et activités :	1 347	1 326	1 482	1 445	1 395

1 La catégorie « Autres infractions au Code criminel » comprend différentes infractions telles : utilisation de monnaie contrefaite, avoir troublé la paix, évasion d'une garde légale, action indécente, production et distribution de pornographie juvénile, voyeurisme, leurre au moyen d'un ordinateur, appel téléphonique indécent, menace, incitation publique à la haine, etc.

2 La Régie des alcools, des courses et des jeux.

3 La catégorie « Interventions policières » comprend notamment les cas suivants : plainte de bruit, chicane de famille, service d'ordre, escorte de véhicule, affaire civile, transfert de détenu et de personne en crise, assistance au public, prise d'empreintes digitales, personne en détresse, etc.

GRAPHIQUE 14 : NOMBRE D'INCENDIES CRIMINELS AU COURS DE L'ANNÉE



Le graphique 14 démontre que le nombre d'incendies criminels a diminué de 82% cette année par rapport à la moyenne des quatre dernières années, passant d'une moyenne de 11 à un nombre réel de 2 incendies criminels.

Il est possible de remarquer une amélioration statistiquement par rapport aux années antérieures pour ce type d'interventions. Nous contribuons ainsi à l'atteinte des attentes organisationnelles, visant à combattre la criminalité.

INTERVENTIONS EN MILIEU SCOLAIRE

Cette section présente les différentes interventions réalisées en milieu scolaire. Elles doivent donc être distinctes des informations insérées dans la section « Prévention » au début du rapport annuel.

	Année courante
Nombre de dossiers d'enquête relatifs au PIMS	15
Nombre de dossiers d'enquête en collaboration	0
Total dossiers :	15

Nombre d'établissements où une intervention a eu lieu	2
Nombre d'élèves rencontrés	15

Nombre d'établissements visés (année)	17
---------------------------------------	----

INTERVENTIONS PAR DES UNITÉS DE SOUTIEN ET MESURES D'URGENCE

Cette section présente les interventions réalisées sur le territoire de la MRC par des unités de soutien régionales ou de mesures d'urgence au cours de l'année. Voici les détails de ces interventions.

Type de support	Nb missions	Nb personnes	Nb heures
Maître-chien patrouille	2	1	1
TOTAL	2	1	1

- En collaboration avec ses partenaires, la Division de l'intervention sur le crime organisé (DICO) effectue des opérations afin de se présenter dans les établissements et les événements fréquentés par les acteurs du crime organisé. Les objectifs de la DICO sont de démontrer l'union des corps policiers face au crime organisé, de colliger le renseignement criminel qui servira la communauté policière, d'échanger sur les meilleures pratiques d'interventions sur le crime organisé et de rassurer la population. Pour la période du 1^{er} avril 2019 au 31 mars 2020, les membres de la DICO se sont présentés à quinze reprises dans les établissements de la MRC de l'Érable.
- En collaboration avec le bureau de coordination et du soutien opérationnel (BCSO) du district Sud, les patrouilleurs de soutien MRC ont été assignés à 9 opérations en sécurité routière. Lors de ces opérations, ils ont intercepté 42 véhicules en plus d'émettre 78 constats. De plus, ils ont été présents plus de 37h30 sur le territoire de la MRC. À noter que le nombre de constats et d'avertissements est inclus dans le nombre total présenté au tableau 1.

ACTIVITÉS DIGNES D'INTÉRÊT ET ÉVÉNEMENTS MAJEURS

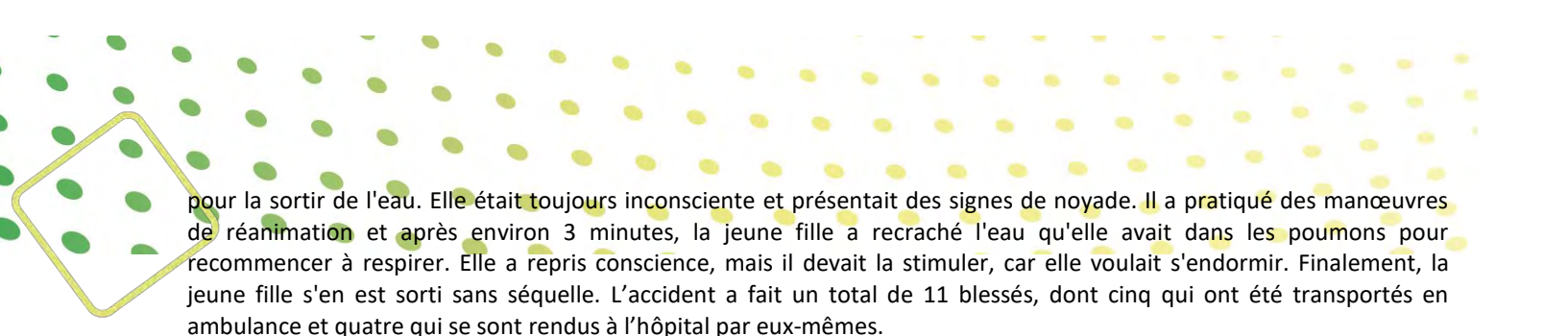
Voici les activités dignes d'intérêt et les événements majeurs ayant eu lieu au cours de l'année et qui n'ont pas été mentionnés dans les sections précédentes.

Activités dignes d'intérêt

- Dans le cadre de l'opération Cisaille, 2740 plants de cannabis ont été éradiqués en 2019 pour l'ensemble du centre de service de Victoriaville.
- Les cadets du Centre de services MRC de Victoriaville ont effectué un total de 407 activités pour la période estivale.
- Dans le cadre de l'opération VULCAIN (confinement en lien avec la COVID-19), plusieurs conférences téléphoniques ont eu lieu avec les élus municipaux et les membres des conseils municipaux de la MRC au mois de mars 2020 pour faire des états de situation et les rassurer au niveau de la présence des effectifs policiers sur le terrain de la MRC.

Événements majeurs

- Le 27 mai 2019, un individu est accusé de leurre, de production et de possession de matériel de pornographie juvénile, de voyeurisme et d'incitation à des contacts sexuels. Entre le 1^{er} octobre 2015 et le 1^{er} décembre 2018, il a fait un total de 23 victimes, dont 5 étaient d'âge mineur et une victime qui avait moins de 16 ans.
- Le 1^{er} septembre 2019, deux bateaux sont entrés en collision sur le Lac William à **St-Ferdinand**. Deux passagers embarqués ont été éjectés dans l'eau, dont une jeune fille qui a perdu conscience dans l'eau. Ce sont des plaisanciers qui étaient tout près, principalement un pompier en civil, qui est arrivé sur les lieux et a rapidement récupéré la jeune fille.



pour la sortir de l'eau. Elle était toujours inconsciente et présentait des signes de noyade. Il a pratiqué des manœuvres de réanimation et après environ 3 minutes, la jeune fille a recraché l'eau qu'elle avait dans les poumons pour recommencer à respirer. Elle a repris conscience, mais il devait la stimuler, car elle voulait s'endormir. Finalement, la jeune fille s'en est sorti sans séquelle. L'accident a fait un total de 11 blessés, dont cinq qui ont été transportés en ambulance et quatre qui se sont rendus à l'hôpital par eux-mêmes.



ANNEXES

