

RAPPORT ANNUEL D'ACTIVITÉS

COMITÉ DE SÉCURITÉ PUBLIQUE

DE LA MRC DE L'ÉRABLE

DU 1^{ER} AVRIL 2020 AU 31 MARS 2021



TABLE DES MATIÈRES

Liste des abréviations, des sigles et des acronymes	IV
Préface	V
Mot du président.....	VI
Mise en contexte	VII
Priorités identifiées par le CSP	VIII
<i>Priorité 1 : Sécuriser les espaces publics</i>	VIII
<i>Priorité 2 : Assurer la sécurité sur le réseau routier</i>	VIII
<i>Priorité 3 : Combattre la criminalité</i>	VIII
Mot du responsable de poste	2
Priorités locales	3
<i>Priorité 1 : Sécuriser les espaces publics</i>	3
<i>Priorité 2 : Assurer la sécurité sur le réseau routier</i>	3
<i>Priorité 3 : Combattre la criminalité</i>	3
Demandes ponctuelles des élus et des citoyens	4
Prévention.....	4
<i>Activités de prévention réalisées au cours de l'année</i>	4
Police de proximité.....	5
<i>Présence familière et parrainage</i>	5
<i>Programme de cadets</i>	6
<i>Activités communautaires réalisées au cours de l'année</i>	6
Statistiques opérationnelles	7
<i>La sécurité des réseaux de transport</i>	8
<i>Règlements municipaux</i>	10
<i>Cartes d'appel</i>	11
<i>La criminalité</i>	12
OPS Vulcain – COVID-19	15
Interventions en milieu scolaire	15
Interventions par des unités de soutien et mesures d'urgence	16
Activités dignes d'intérêt et événements majeurs	16
Annexes.....	17

LISTE DES ABRÉVIATIONS, DES SIGLES ET DES ACRONYMES

APPQ	Association des policières et policiers du Québec
ASRP	Approche stratégique en résolution de problèmes
AVVR	Avis de vérification d'un véhicule routier
Bimestre	Période de deux mois consécutifs
BCSO	Bureau de coordination et de soutien opérationnel
CGA	Centre de gestion des appels
CRC	Centre de réponse aux citoyens
CSMRC	Centre de services MRC
CSP	Comité de sécurité publique
DG	Directeur général
DGA	Directeur général adjoint
MRC	Municipalité régionale de comté
NSPP	Normes et standards en police de proximité
OPS	Opération spéciale
PARL	Plan d'activité régional et local
PIMS	Programme d'intervention en milieu scolaire
PLI-Élus	Plan de lutte contre l'intimidation des élus et des gestionnaires municipaux
RACJ	Régie des alcools, des courses et des jeux
SIGMA	Système informatisé de la gestion des mobiles et des appels
SRAO	Système de répartition des appels par ordinateur
TAQ	Tableau d'activités quotidiennes
TBG	Tableau de bord de gestion



PRÉFACE

Ce rapport annuel du Comité de sécurité publique (CSP) du poste de la MRC de L'Érable se compose de deux sections. La première section, rédigée par le président du CSP, présente les travaux du comité relativement à ses responsabilités légales. La seconde partie présente le rapport annuel d'activités de la Sûreté du Québec sur le territoire de la Municipalité régionale de comté (MRC).

Le rapport annuel d'activités de la Sûreté dresse le bilan des résultats pour l'année financière concernée. Vous retrouverez notamment les statistiques reliées au traitement des cartes d'appel, à la sécurité routière, aux règlements municipaux ainsi qu'aux événements criminels survenus sur le territoire.

Le rapport annuel d'activités de la Sûreté est également disponible, à son année correspondante, sur le site Internet de la Sûreté à l'adresse suivante : <https://www.sq.gouv.qc.ca/organisation/publications/>

L'utilisation du genre masculin a été adoptée afin de faciliter la lecture et n'a aucune intention discriminatoire.

MOT DU PRÉSIDENT



À titre de président du comité de sécurité publique de la MRC de L'Érable et au nom des membres qui en font partie, je tiens à souligner l'excellente collaboration entre les élus et la Sûreté du Québec.

Grâce à cette complicité et à la confiance mutuelle développée au fil des ans, les mesures préventives, l'engagement communautaire des policiers et leur visibilité auprès des citoyens se sont avérés efficaces.

À ce chapitre, figurent également le parrainage des municipalités de la MRC, la sécurité routière, particulièrement sur les routes numérotées, la lutte à la criminalité et la communication en général.

Par ailleurs, en cette période de pandémie que nous vivons actuellement, les membres du comité de sécurité publique remercient la Sûreté du Québec pour le travail effectué afin de veiller à la sécurité des citoyens.

Depuis l'état d'urgence sanitaire décrété par le Gouvernement du Québec, l'équipe de la Sûreté du Québec du poste de la MRC L'Érable a fait en sorte que les mesures sanitaires soient appliquées, tant par la patrouille préventive auprès de la population que par des visites effectuées dans les commerces et entreprises sur le territoire, et ce, afin d'éviter la propagation de la COVID-19.

Le comité de sécurité publique entend poursuivre son étroite collaboration avec la Sûreté du Québec, de façon à créer les conditions propices à une saine qualité de vie dans notre milieu.

Gilles Fortier, maire de Princeville
Président du comité de sécurité publique

MISE EN CONTEXTE

Voici le Rapport annuel d'activités du CSP de la MRC de L'Érable. Conformément à l'article 78 de la *Loi sur la police* et à l'entente de services, le CSP a la responsabilité d'informer les parties signataires de l'entente du résultat de ses travaux en leur produisant un rapport au moins une fois l'an.

Ce rapport fait donc état des travaux du CSP et des activités en sécurité publique qui se sont déroulés sur le territoire de l'ensemble des municipalités pour l'année financière 2020-2021.

Le CSP a notamment participé, selon son mandat, à l'identification des priorités locales du plan d'action de la Sûreté du Québec. La Sûreté quant à elle fait état de son suivi dans son rapport périodique d'activités, ce qui permet ainsi au CSP d'assurer le suivi de la performance des services de la Sûreté du Québec.

La desserte du territoire est effectuée à partir du poste de la MRC de L'Érable.

Le Comité de sécurité publique est composé des membres suivants :

MEMBRES DU CSP DE LA MRC DE L'ÉRABLE / FONCTIONS DES MEMBRES	
1. M. Gilles Fortier, président du CSP et maire de Princeville.	2. M. Mario Fortin, maire de Plessisville.
3. M. Yves Charlebois, maire de St-Ferdinand.	4. M. Donald Lamontagne, maire de St-Pierre-Baptiste.
5. Mme Myrabelle Chicoine, directrice générale de la MRC de l'Érable.	6. M. Éric Campagna, sergent, responsable de poste, représentant de la Sûreté du Québec (avril 2020 à février 2021).
7. M. Jean-Nicol Poulin, sergent, responsable de poste, représentant de la Sûreté du Québec (à partir de février 2021).	8. M. Cédric Brunelle, capitaine, responsable du Centre de services de la MRC de Victoriaville, représentant de la Sûreté du Québec (avril à août 2020).
9. M. Patrick Côté, capitaine, responsable du Centre de services de la MRC de Victoriaville, représentant de la Sûreté du Québec (septembre 2020 à mars 2021).	

Le Comité de sécurité publique s'est réuni aux dates suivantes :

DATES DES RENCONTRES DU CSP DE LA MRC DE L'ÉRABLE	
1. 25 juin 2020	2. 27 août 2020
3. 22 octobre 2020	4. 14 janvier 2021
5. 25 février 2021	

PRIORITÉS IDENTIFIÉES PAR LE CSP ¹

En vertu de l'article 78 de la *Loi sur la police*, le mandat du CSP est d'assurer le suivi de l'entente et de participer annuellement à l'identification des priorités du *Plan d'activité régional et local* de la Sûreté du Québec (le PARL) et d'en faire l'évaluation. En plus des priorités du PARL, le CSP peut identifier les problématiques ponctuelles pour discussions (ex. : inondation, série de vols, etc.).

Ce segment comprend la liste des priorités identifiées par le CSP ainsi que l'appréciation de leur suivi par le président du CSP.

Priorité 1 : Sécuriser les espaces publics

APPRÉCIATION DU CSP DES ACTIVITÉS RÉALISÉES ET DES OBJECTIFS ATTEINTS

Les membres du CSP sont satisfaits du nombre de patrouilles à pieds réalisées par les patrouilleurs et les cadets cette année. Nous sommes conscients des efforts qui ont été déployés pour atteindre les objectifs.

Priorité 2 : Assurer la sécurité sur le réseau routier

APPRÉCIATION DU CSP DES ACTIVITÉS RÉALISÉES ET DES OBJECTIFS ATTEINTS

Les membres du CSP sont satisfaits du travail accompli par le corps policier au niveau du réseau routier de la MRC, particulièrement au niveau de la route 116. Ils sont heureux de constater que le nombre d'interventions sur les routes a augmenté de 30% cette année par rapport à la moyenne des quatre dernières années. De plus, nous avons également connu une baisse au niveau des collisions cette année, c'est donc dire que le travail policier et la prévention sont efficaces.

Priorité 3 : Combattre la criminalité

APPRÉCIATION DU CSP DES ACTIVITÉS RÉALISÉES ET DES OBJECTIFS ATTEINTS

Le taux de criminalité est relativement stable cette année comparativement à la moyenne des quatre dernières années. Les membres du CSP se disent satisfaits du travail accompli et des efforts réalisés par le corps policier à ce niveau, mais ils sont conscients que les policiers de la MRC devront poursuivre leurs efforts constants pour continuer à combattre la criminalité.

¹ Des moyens de sensibilisation des membres ont eu lieu dans le passé et ont pris fin en septembre 2017. Bien que lors des moyens de sensibilisation, les activités policières aient été réalisées sur le terrain et colligées par une méthode alternative, la comparaison des statistiques de poste avec les rapports annuels des années 2016-2017 et 2017-2018 doit être faite avec prudence.

RAPPORT ANNUEL D'ACTIVITÉS

POSTE DE LA MRC DE L'ÉRABLE
DE LA SÛRETÉ DU QUÉBEC

DU 1^{ER} AVRIL 2020 AU 31 MARS 2021



MOT DU RESPONSABLE DE POSTE



C'est avec plaisir que je vous présente le rapport annuel d'activités du poste de la MRC de L'Érable de la Sûreté du Québec pour l'année financière 2020-2021. Conformément à nos engagements ainsi qu'aux priorités dégagées par le Comité de sécurité publique, le déploiement de nos actions se poursuit sur l'ensemble du territoire couvert.

On y retrouve notamment les activités réalisées en lien avec les priorités locales, les statistiques reliées à la sécurité routière, aux règlements municipaux, aux événements criminels et au traitement des cartes d'appel.

On ne peut passer sous silence, le contexte particulier de la dernière année en lien avec la COVID 19. Malgré les multiples ajustements survenus au courant de cette période, nos policières et policiers ont déployé beaucoup d'énergie afin de continuer d'offrir des services professionnels à la communauté dans toutes les sphères d'activités. Leurs efforts constants ont contribué à rehausser le sentiment de sécurité de nos concitoyens.

Je profite de l'occasion pour remercier sincèrement l'ensemble du personnel policier et civil qui, malgré un contexte difficile, a su garder leur professionnalisme, leur engagement et leur volonté de servir la population de la MRC de l'Érable. Merci également à tous les partenaires qui, au quotidien, appuient la Sûreté du Québec dans sa mission.

Ce rapport et ses résultats vous permettront d'assurer le suivi de la performance des services de la Sûreté du Québec.

Bonne lecture,

A handwritten signature in blue ink, which appears to read "Jean-Nicol Poulin".

Sergent Jean-Nicol Poulin, responsable de poste



PRIORITÉS LOCALES²

Voici les priorités locales identifiées par le CSP pour l'année 2020-2021 et le bilan des activités réalisées.

Priorité 1 : Sécuriser les espaces publics

DESCRIPTION DES ACTIVITÉS	COMMENTAIRES	NB ACTIVITÉS
Augmenter le nombre de patrouilles à pieds.	Nombre de patrouilles à pieds réalisées par les patrouilleurs au courant de l'année.	89
Patrouilles à pieds réalisées par les cadets.	Nombre de patrouilles à pieds réalisées par les cadets au cours de la période estivale.	29

Priorité 2 : Assurer la sécurité sur le réseau routier

DESCRIPTION DES ACTIVITÉS	COMMENTAIRES	NB ACTIVITÉS
Augmenter le nombre d'interventions réalisées en sécurité routière comparativement aux quatre dernières années.	Nombre d'interventions en sécurité routière par rapport à la moyenne des quatre dernières années. Pour l'année 2020-2021, 9980 interventions en sécurité routière ont été réalisées comparativement à une moyenne de 7669 interventions pour les quatre dernières années, soit une augmentation d'environ 30%.	9980

Priorité 3 : Combattre la criminalité

DESCRIPTION DES ACTIVITÉS	COMMENTAIRES	NB ACTIVITÉS
Augmenter le nombre de fiches reliées aux personnes interpellées.	Nombre de fiches reliées aux personnes interpellées durant l'année.	154

² Des moyens de sensibilisation des membres ont eu lieu dans le passé et ont pris fin en septembre 2017. Bien que lors des moyens de sensibilisation, les activités policières aient été réalisées sur le terrain et colligées par une méthode alternative, la comparaison des statistiques de poste avec les rapports annuels des années 2016-2017 et 2017-2018 doit être faite avec prudence.

DEMANDES PONCTUELLES DES ÉLUS ET DES CITOYENS

Voici les demandes ponctuelles des élus et des citoyens qui ont été adressées à la Sûreté au cours de la dernière année.

DESCRIPTION DES DEMANDES (ACTION* V, T, C)	COMMENTAIRES	NB REQUÊTES
Nuisance	C La requête relative à la nuisance a eu lieu à Lyster et elle est close.	1

*LÉGENDE

(V) En validation : Requêtes reçues et en période d'évaluation afin de confirmer si elles sont fondées ou non et si elles nécessitent des interventions spécifiques.

(T) En traitement : Requêtes validées et fondées pour lesquelles des activités sont effectuées afin de régler la problématique visée (ex. : patrouilles, surveillances, radar, etc.).

(C) Clos : Requêtes qui sont résolues à la suite des activités effectuées ou qui sont non fondées.

PRÉVENTION

Toujours en réponse aux besoins et aux réalités locales, les postes de la Sûreté tiennent des activités de prévention dans l'ensemble des municipalités qu'ils desservent, c'est-à-dire des mesures proactives et non pénales, qui ont pour but spécifique de réduire la criminalité en agissant sur les facteurs qui la déterminent, sur les circonstances et l'environnement dans lesquels sont commis les délits.

La grande majorité des activités de prévention se tiennent au quotidien, dans le cadre des interventions de l'ensemble des patrouilleurs.

Voici les principales activités de prévention réalisées au cours de la dernière année :

Activités de prévention réalisées au cours de l'année

DESCRIPTION DES ACTIVITÉS	COMMENTAIRES	NB ACTIVITÉS
Sécurité des aînés	Partage d'un lien Internet portant sur la fraude des aînés en temps de confinement dans les municipalités d'Inverness, de Laurierville, Plessisville, Princeville et St-Ferdinand.	7
Conférence CyberSûreté	Des conférences ont eu lieu à Laurierville et à Plessisville.	3
Fraudes	Avertissements donnés à des élèves de l'école secondaire à Plessisville et envoi d'un communiqué sur un nouveau stratagème de fraude aux bulletins municipaux, RPA, FADOQ et aux municipalités de la MRC.	3
Zone et transport scolaire / Sécurité des enfants	Conférences «Sur la route des Dragons» à l'école Bon-Pasteur de Lyster et envoi d'un article de prévention sur la sécurité des enfants lors de la réouverture des écoles le 11 mai pour les bulletins municipaux des 11 municipalités de la MRC de l'Érable.	3
Activités préventives en lien avec les vols	Envoi de 2 articles aux bulletins municipaux sur le vol de colis et les achats en ligne.	2
Alcool et Drogue	Activités de prévention Lunettes Fatal Vision et présentation de l'agent évaluateur en reconnaissance de drogue (AERD) à l'école secondaire de Princeville.	1
Sécurité nautique	Envoi d'un article sur la sécurité nautique pour les bulletins municipaux des 11 municipalités de la MRC de l'Érable.	1
Violence amoureuse / intrafamiliale	Distribution d'affiches «SOS violence conjugale» dans les écoles secondaires pour la semaine de prévention de la criminalité.	1

La Sûreté du Québec s'est formellement engagée dans une approche professionnelle de type communautaire. Cette philosophie de travail comprend les cinq grands principes suivants :

- La présence familière;
- La qualité du service aux citoyens;
- Le partenariat avec la population;
- La consultation de la clientèle;
- La résolution de problèmes.

Cette section présente les principales activités réalisées par l'approche de police de proximité.

Présence familière et parrainage

À la Sûreté du Québec, la présence familière s'exprime par le programme de parrainage des municipalités.

Voici les principales activités de parrainage (qui visent la création de liens privilégiés avec les acteurs clés de la municipalité) ayant pour objectif la capacité d'être proactif dans la résolution de problématiques en matière de sécurité publique. Ces activités sont en lien avec les priorités locales identifiées par le CSP.

DESCRIPTION DES ACTIVITÉS	COMMENTAIRES	NB ACTIVITÉS
Atténuation des impacts	Activités, rencontres et échanges en lien avec la pandémie.	105
Rencontres et échanges avec les élus et les membres de municipalités	Rencontres et échanges sur diverses problématiques.	100
Activités réalisées dans les municipalités	Activités réalisées par les policiers parrains dans chacune des municipalités de la MRC.	18
Rencontres et échanges avec les acteurs-clés des services municipaux, du milieu scolaire, du milieu de la santé, du milieu communautaire et des affaires ou des partenaires en sécurité publiques	Rencontres et échanges sur diverses problématiques.	6
Opération visibilité retour en classe	L'opération a eu lieu le 11 mai dernier lors de la réouverture des écoles.	1



Programme de cadets

Le Programme de cadets fait partie intégrante de l'offre de service de la Sûreté. Basé sur le modèle de la police de proximité, il met en avant le rapprochement avec la population dans le développement et le maintien d'un milieu de vie sûr et paisible. Ceci permet d'assurer une présence supplémentaire de la Sûreté pendant la période estivale, tout en favorisant la proximité avec les citoyens.

Les responsables de poste, de concert avec les élus, participent à la planification des tâches des cadets en indiquant leurs besoins et en ciblant les endroits où la présence de ceux-ci serait la plus bénéfique.

Voici les principales activités qui ont été effectuées par les cadets du CSMRC de Victoriaville sur le territoire de la MRC de l'Érable au cours de la dernière année.

DESCRIPTION DES ACTIVITÉS	COMMENTAIRES	NB ACTIVITÉS
Patrouilles à pieds réalisées par les cadets.	Nombre de patrouilles à pieds réalisées par les cadets du CSMRC au courant de la période estivale.	29
Participation à des événements particuliers	Participation au festival Rockfest de Saint-Pierre-Baptiste	1

Activités communautaires réalisées au cours de l'année

Cette section présente les activités communautaires dans lesquelles les membres du poste se sont impliqués au cours de la dernière année.

DESCRIPTION ET COMMENTAIRES
17 juin 2020 : Présence et visibilité à la parade pour le CLSC de Plessisville.
26 juin 2020 : Présence et visibilité à la parade pour les aînés des CHSLD de Lyster.
19 septembre 2020 : Présence et visibilité à la randonnée des couleurs à St-Ferdinand.
6 octobre 2020 : Remise d'un diplôme lors du comité 12-18 à Ste-Sophie-d'Halifax
31 octobre 2020 : Présence et visibilité dans les 11 municipalités de la MRC pour la fête d'Halloween.
9 novembre 2020 : Remise d'un diplôme lors du comité 12-18 à Inverness.
5 décembre 2020 : Parade de Noël dans les rues de la municipalité de Lyster.
15 mars 2021 : Activité sur les scènes de crimes à l'école Bon-Pasteur de Lyster.



STATISTIQUES OPÉRATIONNELLES

Cette section est consacrée aux statistiques de :

- Sécurité des réseaux de transport
- Règlements municipaux
- Cartes d'appel
- Criminalité

Les résultats qui vous sont présentés dans cette section vous permettront d'apprécier tout particulièrement la performance de la Sûreté au cours de la dernière année.

Afin de mettre ces données en perspective et d'en analyser l'évolution, vous pouvez également les comparer avec les données des quatre dernières années.

De plus, afin d'en faciliter l'analyse, ces données vous sont présentées à l'aide de deux types de graphiques.

Chacun des graphiques de type « *histogramme* » indique les résultats pour les cinq dernières années. Une ligne trace la moyenne des quatre dernières années.

Ces graphiques permettent aussi de situer les résultats de la dernière année par rapport à la **zone d'écart moyen**. L'écart moyen est calculé à partir de la moyenne des différences entre les données de chacune des années par rapport à la moyenne des quatre dernières années. Visuellement, il s'agit de la zone comprise entre les lignes « écart + » et « écart - ». Les résultats qui s'éloignent de cette zone méritent une attention particulière du CSP.

Des graphiques circulaires, ou de type « *pointe de tarte* », accompagnent également des histogrammes afin d'illustrer plus précisément la répartition des catégories d'événements plus préoccupants.

Notez que les données de cette section concernent l'ensemble du territoire couvert par les effectifs du poste de la MRC de L'Érable. Les résultats pour chacune des municipalités vous sont présentés en annexes.

Un écart aux données présentées dans les rapports annuels précédents peut être attribuable à la modification du statut ou à l'évolution d'un dossier après la production du rapport annuel.

À surveiller : Depuis le mois de juin 2017, certains postes MRC ont été convertis en postes mixtes et gèrent désormais aussi le travail fait sur les autoroutes. Ce changement a pour conséquence d'ajouter les statistiques autoroutières à même celles de la MRC et donc d'affecter possiblement à la hausse les données statistiques (par exemple les constats provinciaux, les collisions, la criminalité et les cartes d'appel). Les données n'étant pas dissociables pour le moment, cette mise en garde sera valide jusqu'à ce qu'une solution soit trouvée.

Statistiques extraites du Tableau de bord le : 2021-05-05

La sécurité des réseaux de transport

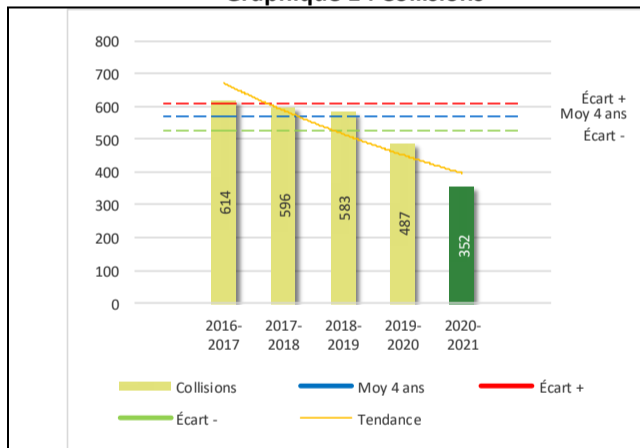
Tableau 1 Nombre de collisions et d'interventions couvertes sur le territoire

		2016-2017	2017-2018	2018-2019	2019-2020	2020-2021
Collisions						
	Collisions mortelles	4	2	0	0	2
	Collisions avec blessés graves	3	2	4	2	7
	Collisions avec blessés légers	109	112	114	101	86
	Autres collisions avec blessés ¹	8	0	14	6	10
	Collisions matérielles	490	480	451	378	247
	Sous-total :	614	596	583	487	352
Interventions						
	Avertissements nautiques	49	36	26	9	16
	Capacités affaiblies	45	43	44	37	27
	Autres crimes ²	65	78	69	54	32
	Constats provinciaux	3 055	2 447	2 085	4 064	3 210
	Constats municipaux	760	1 344	1 574	625	1 655
	AVVR ³	79	78	138	227	183
	Avertissements	2 706	2 905	3 592	4 441	4 857
	Sous-total :	6 759	6 931	7 528	9 457	9 980

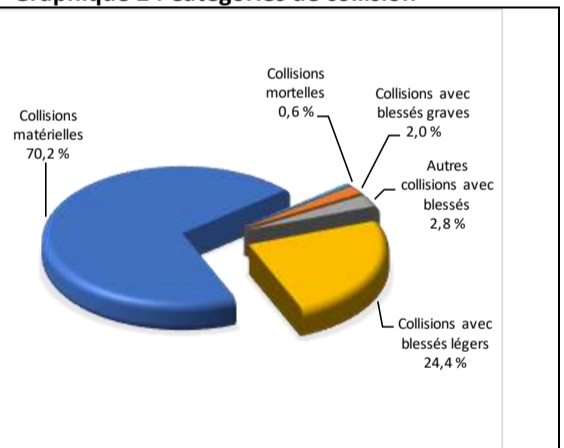
- 1 La catégorie « Autres collisions avec blessés » comprend les cas survenus hors des chemins publics.
- 2 La catégorie « Autres crimes » comprend les cas de conduite dangereuse, de poursuite, de délit de fuite, de conduite de véhicule routier pendant une interdiction (de conduire).
- 3 Avis de vérification d'un véhicule routier.

Évolution du nombre de collisions au cours des dernières années depuis le 1^{er} avril

Graphique 1 : Collisions



Graphique 2 : Catégories de collision



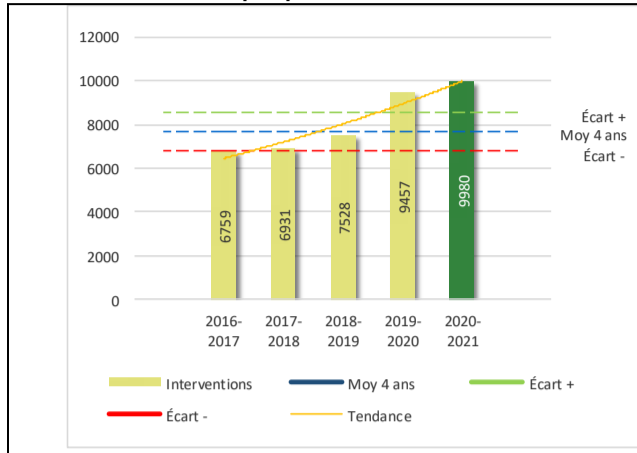
Collisions

Le graphique 1 permet de constater une tendance à la baisse du bilan routier au cours des cinq dernières années. Le total des collisions de l'année courante, qui est de 352, se situe en dessous de l'écart moyen inférieur. Le bilan des collisions de l'année courante démontre une amélioration significative par rapport aux années antérieures avec une diminution totale de 218 collisions (38%) par rapport à la moyenne des quatre dernières années.

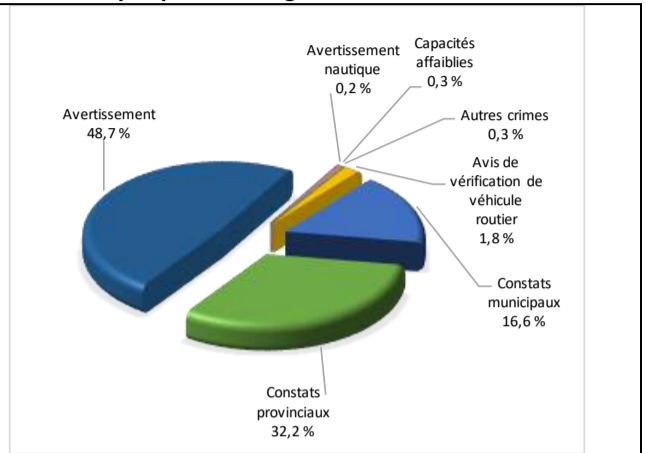
La variation la plus importante se situe au niveau des collisions matérielles qui affichent une baisse de 131 collisions (35%) par rapport à l'année précédente. Cette variation peut s'expliquer par la pandémie mondiale qui sévit actuellement et au cours de laquelle, le gouvernement québécois a imposé un confinement au mois de mars dernier et d'éviter autant que possible le voyage entre les différentes régions. Les gens se sont donc moins promenés sur les routes au courant de l'année 2020-2021.

Évolution du nombre d'interventions au cours des dernières années

Graphique 3 : Interventions



Graphique 4 : Catégories d'intervention

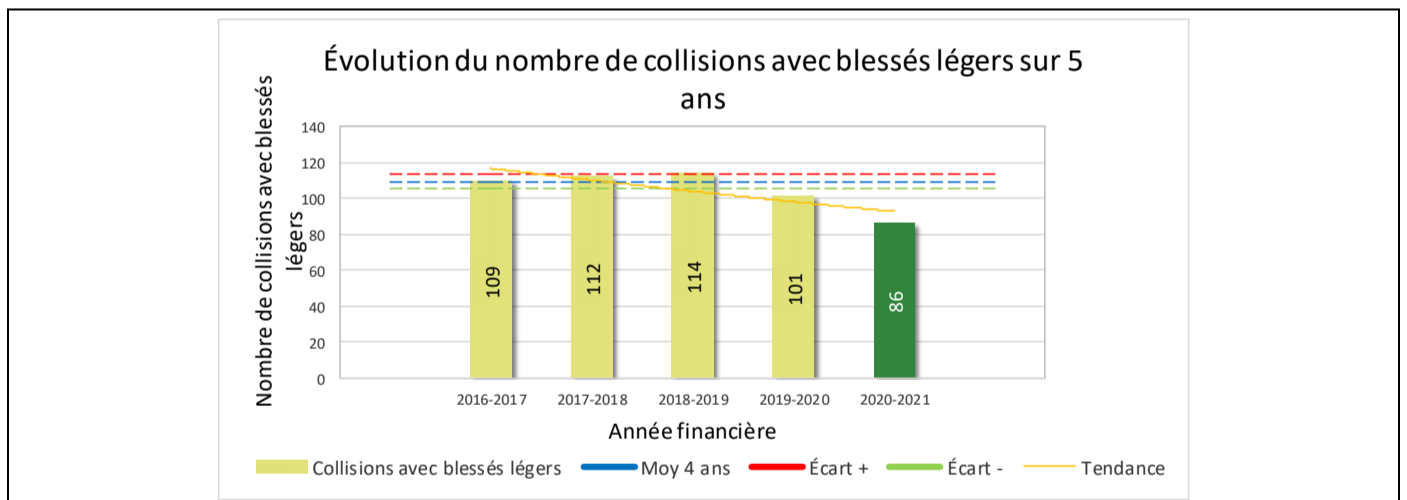


Interventions

Le graphique 3 présente une augmentation du nombre d'interventions réalisées au cours de l'année par rapport aux années précédentes. Les résultats de l'année courante se situent au-dessus de l'écart supérieur ce qui signifie que les résultats présentent une amélioration statistiquement significative de 30% par rapport au bilan des quatre dernières années de la MRC.

La variation la plus importante se situe au niveau des constats municipaux qui affichent une augmentation 1030 interventions (165%) interventions par rapport à l'année précédente.

Graphique 5 : Collisions avec blessés légers au cours des dernières années



Le graphique 5 présente l'évolution du nombre de collisions avec blessés légers. Une diminution de 23 collisions (21%) par rapport à l'année dernière est constatée pour l'année en cours. La relance de la campagne de sensibilisation du Projet de la route 116 en 2019 a possiblement contribué à la baisse des collisions avec blessés légers que nous connaissons depuis les deux dernières années.

Règlements municipaux

Tableau 2 Nombre de constats émis pour des infractions aux règlements municipaux sur le territoire

Domaine	2016-2017	2017-2018	2018-2019	2019-2020	2020-2021
1) Alarmes ¹	14	19	69	55	25
2) Vente	1	1	0	2	1
3) Circulation ²	162	125	164	256	125
4) Paix, bon ordre et sécurité publique	23	29	22	29	35
5) Nuisance	21	15	12	22	25
Total :	221	189	267	364	211

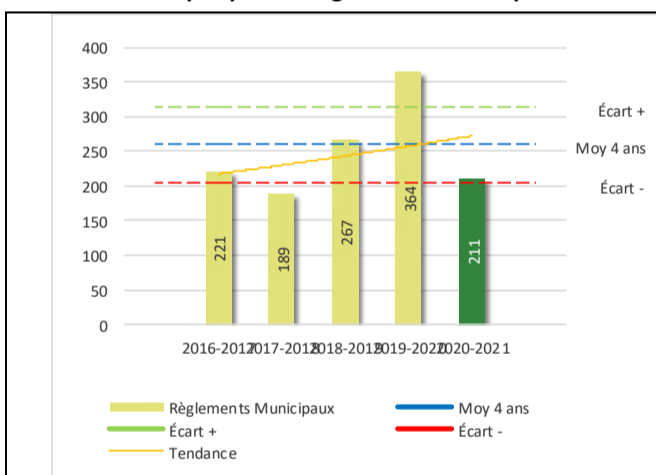
1 Les « Alarmes » du Tableau 2 font référence à des constats municipaux émis en vertu de la réglementation existante suite à des déplacements non fondés; tandis que les « Alarmes » du Tableau 3 sont des alarmes relayées par une centrale au CGA donnant lieu à un déplacement, mais pas nécessairement à un constat.

2 Types d'infraction de la circulation : endroits interdits, virages en « U », avertissement sonore, crissement des pneus, courses, et autres infractions impliquant des piétons, des animaux, des véhicules lourds, des véhicules d'urgence, etc.

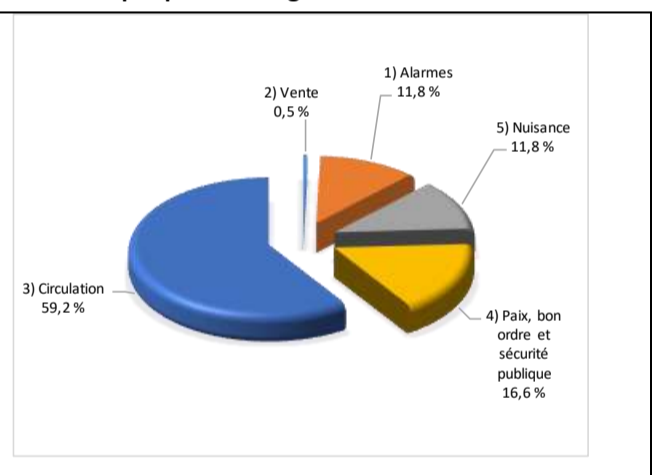
Le nombre de constats émis pour des infractions aux règlements municipaux a connu une diminution de 42% au cours de la dernière année. Tel qu'indiqué dans le tableau 2, les policiers ont émis un total de 211 constats.

Évolution du nombre de constats émis pour des infractions aux règlements municipaux pour l'année courante

Graphique 6 : Règlements municipaux



Graphique 7 : Catégories d'intervention



Le graphique 6 démontre que le nombre de constats municipaux émis cette année (211 constats) est inférieur au nombre moyen de constats (260 constats) émis depuis les quatre dernières années, présentant une diminution de 49 constats (19%). On remarque dans le graphique 7 que les infractions commises en lien avec la circulation représentent une large part des constats pour des infractions aux règlements municipaux occupant ainsi 59,2% des interventions totales.

Tableau 3 Nombre de cartes d'appel sur le territoire au cours de l'année

	2016-2017		2017-2018		2018-2019		2019-2020		2020-2021	
Priorité 1	2 572		1 167		1 194		1 115		1 118	
Priorité 2	980		2 305		2 128		2 203		2 332	
Priorité 3	468		641		636		569		719	
Total :	4 020		4 113		3 958		3 887		4 169	
Alarmes¹	Nb	%	Nb	%	Nb	%	Nb	%	Nb	%
	376	9%	389	9%	437	11%	362	9%	276	7%

Priorité 1 : Événement requérant l'assignation immédiate d'un policier.
 Priorité 2 : Événement requérant l'assignation d'un policier sur rendez-vous, avec déplacement.
 Priorité 3 : Événement requérant l'assignation d'un policier sur rendez-vous, sans déplacement.

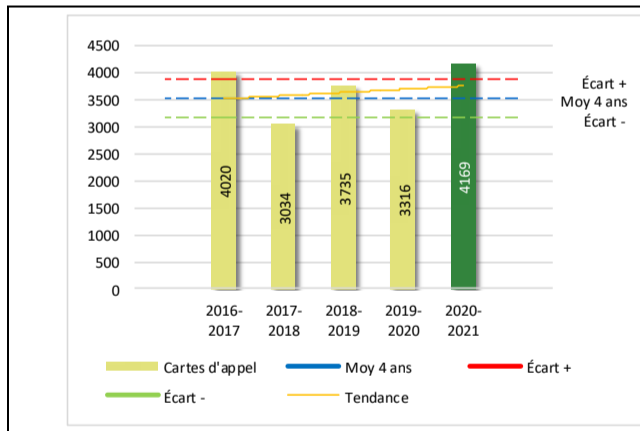
1 Les « Alarmes » du Tableau 2 font référence à des constats municipaux émis en vertu de la réglementation existante suite à des déplacements non fondés; tandis que les « Alarmes » du Tableau 3 sont des alarmes relayées par une centrale au CGA donnant lieu à un déplacement, mais pas nécessairement à un constat.

Le tableau 3 des cartes d'appel trace le portrait des données de l'année courante par catégories. Le nombre de cartes d'appel pour les alarmes a diminué de 24% par rapport à l'année précédente. En ce qui concerne les cartes d'appel, on constate une légère augmentation de 280 (7%), toutes catégories confondues par rapport à l'année précédente.

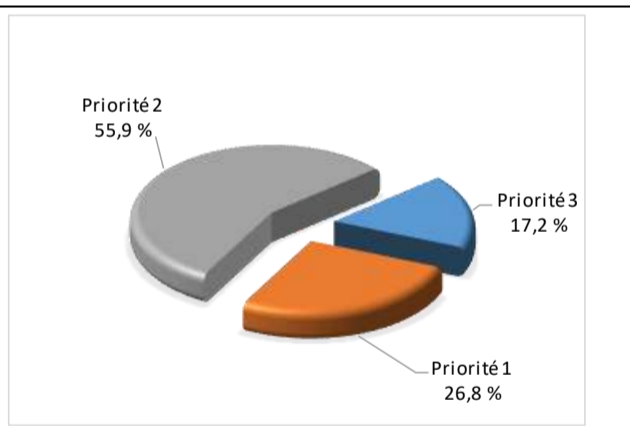
De plus, il est important de souligner le nombre d'appels et de dossiers traités par le *Centre de réponse aux citoyens* (CRC). Le CRC vise à offrir une alternative pour le citoyen qui communique avec la Sûreté via un centre de gestion des appels (CGA) et ce, pour les appels et/ou dossiers ne requérant pas le déplacement d'un policier. Pour l'année 2020-2021, les policiers assignés au CRC ont répondu à 61 appels et ont ouvert 46 dossiers pour la MRC de l'Érable.

Évolution du nombre de cartes d'appel au cours des dernières années

Graphique 8 : Nombre de cartes d'appel



Graphique 9 : Types de priorité de cartes d'appel



Le graphique 8 illustre la fluctuation du nombre total de cartes d'appel au cours des cinq dernières années. On constate que le nombre de cartes d'appel enregistré pour cette année se situe au-dessus de la moyenne.

Le graphique 9 indique que les cartes d'appel de priorité 2 sont les plus nombreuses à être enregistrées pour cette année affichant 55,9% du nombre total de cartes d'appel.

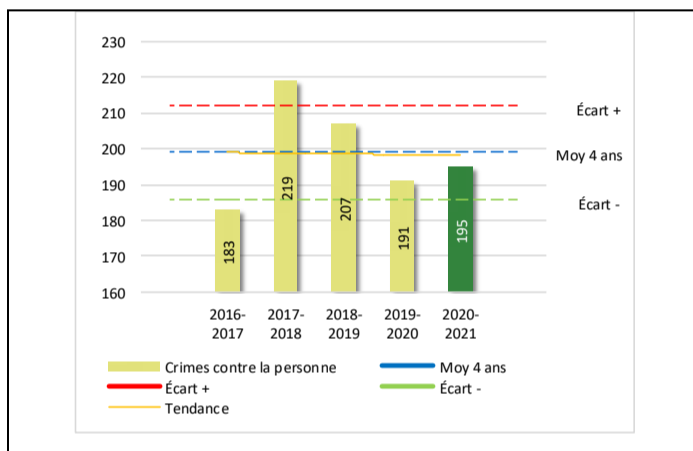
Tableau 4 Nombre de crimes contre la personne sur le territoire au cours de l'année

1000- Crimes contre la personne ¹	2016-2017	2017-2018	2018-2019	2019-2020	2020-2021
Infractions entraînant la mort	0	0	0	0	1
Agressions sexuelles	18	19	36	16	16
Voies de fait	88	119	106	111	94
Vols qualifiés	2	0	2	0	0
Autres crimes contre la personne ²	75	81	63	64	84
Crimes contre la personne :	183	219	207	191	195

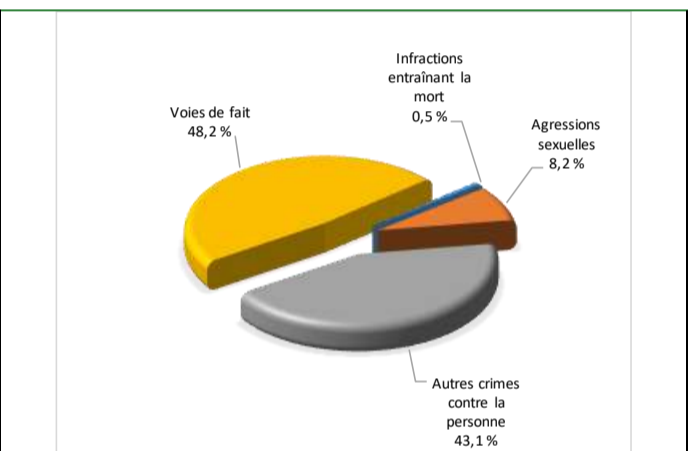
- 1 La section « Crimes contre la personne » présente le nombre de victimes d'actes criminels. Les sections suivantes présentent le nombre de dossiers opérationnels.
- 2 À titre informatif, les « Autres crimes contre la personne » incluent les cas d'enlèvement, de séquestration, d'extorsion, de profération de menaces, d'intimidation, etc.

Évolution du nombre de crimes contre la personne au cours des dernières années

Graphique 10 : Nombre de crimes contre la personne



Graphique 11 : Catégories de crime contre la personne



Le graphique 10 présente le nombre de crimes contre la personne au cours des cinq dernières années. On constate que la donnée de cette année se situe en dessous de la moyenne.

Les résultats de l'année courante se situent dans la zone d'écart moyen. Les résultats sont relativement stables par rapport à la moyenne des quatre dernières années de la MRC, passant d'une moyenne de 200 à 195 crimes.

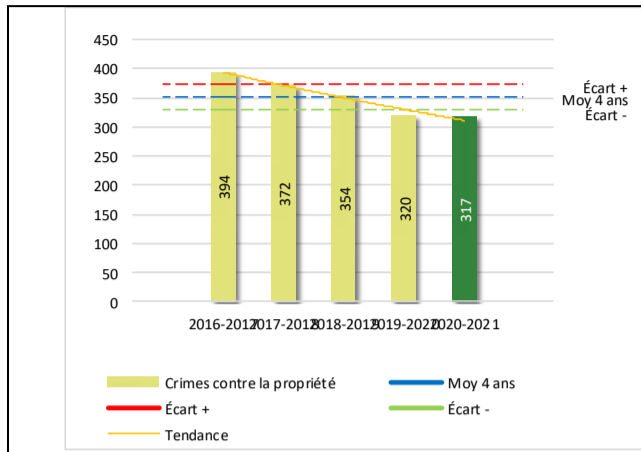
Le graphique 11 spécifie le nombre d'événements pour chacune des catégories des crimes contre la personne. Nous remarquons alors que les voies de fait sont le type de crimes le plus fréquemment commis cette année représentant 48,2% du nombre total de crimes contre la personne.

Tableau 5 Nombre de crimes contre la propriété sur le territoire au cours de l'année

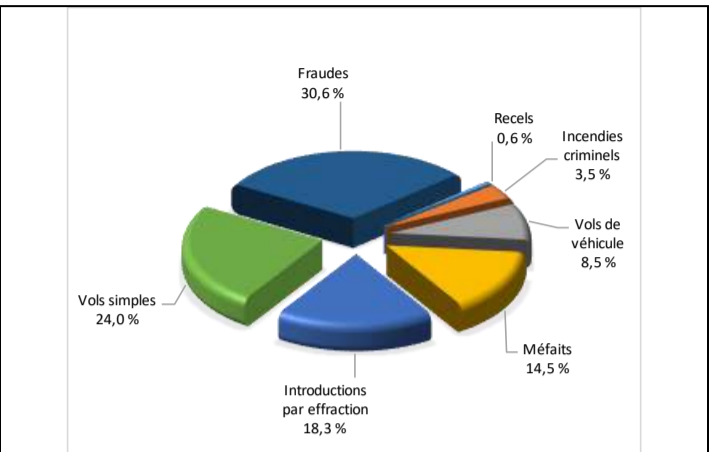
2000- Crimes contre la propriété	2016-2017	2017-2018	2018-2019	2019-2020	2020-2021
Incendies criminels	13	11	12	2	11
Introductions par effraction	64	112	68	72	58
Vols simples	119	99	113	114	76
Vols de véhicule	49	44	45	41	27
Recels	4	2	2	1	2
Fraudes	45	30	51	45	97
Méfais	100	74	63	45	46
Crimes contre la propriété :	394	372	354	320	317

Évolution du nombre de crimes contre la propriété au cours des dernières années

Graphique 12 : Nombre de crimes contre la propriété



Graphique 13 : Catégories de crime contre la propriété



Le graphique 12 présente les crimes contre la propriété des cinq dernières années.

Les résultats de l'année courante se situent en dessous de l'écart inférieur. Les résultats présentent une légère amélioration affichant une diminution de 43 crimes contre la propriété (12%) par rapport au bilan des quatre dernières années de la MRC.

Le graphique 13 indique le nombre d'événements pour chacune des catégories de crimes contre la propriété. Nous remarquons alors que les fraudes sont le type de crimes le plus fréquent au cours de l'année, représentant ainsi 30,6% de l'ensemble des crimes contre la propriété.

Cette situation peut s'expliquer par la pandémie que nous vivons depuis le mois de mars 2020. En effet, au courant de l'année 2020-2021, nous avons vu le nombre de fraudes augmenté, passant de 45 à 97 fraudes (116%) par rapport à l'année 2019-2020.

Tableau 6 Autres criminalités et interventions sur le territoire au cours de l'année

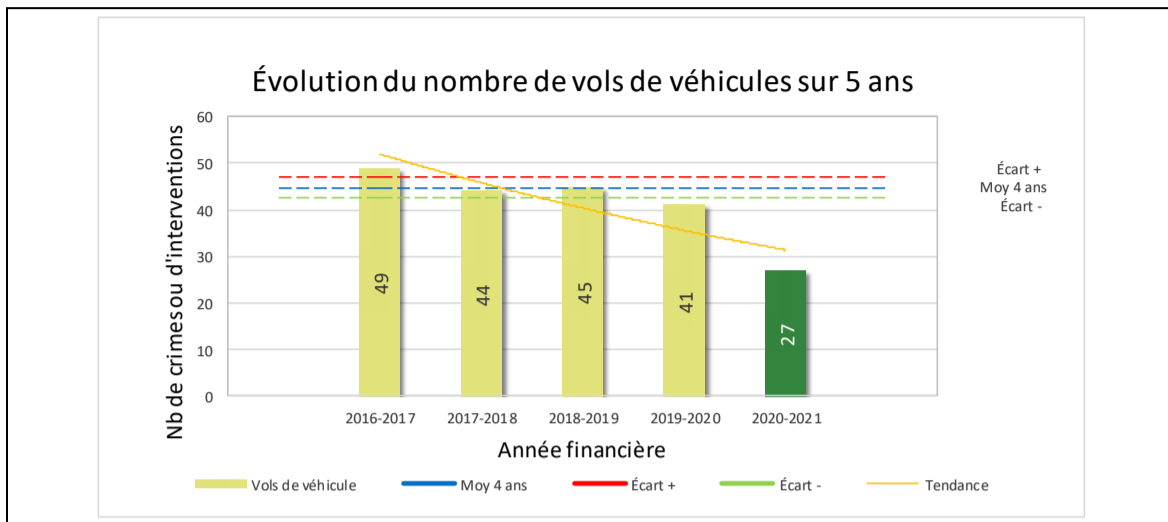
	2016-2017	2017-2018	2018-2019	2019-2020	2020-2021
Autres criminalités					
3000- Autres infractions au Code criminel ¹	57	64	50	37	58
4000 5000 - Loi régl. drogues et stupéfiants	77	86	40	17	16
6000- Infractions aux autres lois fédérales	1	0	0	0	16
7000- Infractions aux lois provinciales	17	31	26	25	32
Autres criminalités :	152	181	116	79	122
Activités policières					
A- Assistances	25	32	29	46	47
B- Permis	4	6	9	3	4
E- Enquêtes	108	148	159	178	166
F- Événements relatifs à la RACJ ²	54	58	82	76	48
P- Objets perdus ou trouvés	28	27	22	11	17
R- Interventions policières ³	322	355	322	334	279
V- Véhicules retrouvés ou remisés	33	35	44	46	44
X- Interpellation, observation et autre	15	43	102	113	182
Activités :	589	704	769	807	787
Total criminalité et activités :	1 318	1 476	1 446	1 397	1 421

1 La catégorie « Autres infractions au Code criminel » comprend différentes infractions telles : utilisation de monnaie contrefaite, avoir troublé la paix, évasion d'une garde légale, action indécente, production et distribution de pornographie juvénile, voyeurisme, leurre au moyen d'un ordinateur, appel téléphonique indécent, menace, incitation publique à la haine, etc.

2 La Régie des alcools, des courses et des jeux.

3 La catégorie « Interventions policières » comprend notamment les cas suivants : plainte de bruit, chicane de famille, service d'ordre, escorte de véhicule, affaire civile, transfert de détenu et de personne en crise, assistance au public, prise d'empreintes digitales, personne en détresse, etc.

GRAPHIQUE 14 : NOMBRE DE VOLS DE VÉHICULES AU COURS DE L'ANNÉE



Le graphique 14 démontre que le nombre de vols de véhicules a diminué de 40% cette année par rapport à la moyenne des quatre dernières années, passant d'une moyenne de 45 à un nombre réel de 27 vols de véhicules.

Ce type de crime présente une amélioration statistiquement significative par rapport aux années antérieures. Cette variation peut s'expliquer par le couvre-feu provincial qui a été instauré par le gouvernement afin d'enrayer la pandémie reliée au virus de la COVID-19.



OPS VULCAIN – COVID-19

L'année 2020-2021 a été marquée par la pandémie mondiale de la COVID-19. Les organisations policières ont fait face à de nombreux défis. Tout en assurant une offre de service de qualité, les policiers ont joué un rôle important de par leur mandat d'assistance au ministère de la Santé et des Services sociaux dans le cadre de l'application de la Loi sur la santé publique et, notamment, avec l'état d'urgence sanitaire décrété par le gouvernement québécois. Quotidiennement, ils ont été confrontés notamment aux impacts sociaux, psychologiques et économiques engendrés par les différentes mesures mises en place suite au décret.

La Sûreté a déployé l'opération Vulcain, d'une part afin de mettre en place des pratiques pour bien informer et protéger son personnel et d'autre part afin d'assurer le maintien des services aux citoyens à la fois de qualité et sécuritaire pour tous. L'opération visait également à soutenir les ministères et organismes ainsi que les autres services de police.

Plus spécifiquement, au cours de l'année sur le territoire de la MRC de l'Érable, dans le cadre de l'assistance de la Sûreté du Québec à la Santé publique, plusieurs interventions ciblées ont été déployées concernant le respect des mesures sanitaires en vigueur. À titre d'exemple :

- Plusieurs activités d'atténuation des impacts ont été effectuées, incluant, entre autres :
 - des patrouilles préventives dans les secteurs ciblés (par exemple : aux abords des établissements scolaires);
 - des conférences téléphoniques avec les élus ainsi que des communications avec les directions d'écoles et les résidences pour personnes âgées;
 - la distribution de divers communiqués concernant la COVID – 19 (par exemple : l'application du couvre-feu);
 - la vérification au domicile des gens en quarantaine obligatoire.
- Pour la MRC, nous avons eu 243 cartes d'appels en lien avec la pandémie de la COVID-19. À noter que ces données sont incluses dans le Tableau 3;

INTERVENTIONS EN MILIEU SCOLAIRE

Cette section présente les différentes interventions réalisées en milieu scolaire. Elles doivent donc être distinctes des informations insérées dans la section « Prévention » au début du rapport annuel.

Le nombre d'élèves rencontrés dans le tableau suivant est en lien avec les dossiers d'enquête ou de tous types de rencontres.

	Année courante
Nombre de dossiers d'enquête relatifs au PIMS	11
Nombre de dossiers d'enquête en collaboration	0
Total dossiers :	11

Nombre d'établissements où une intervention a eu lieu	2
Nombre d'élèves rencontrés	10

Nombre d'établissements visés (année)	17
---------------------------------------	----

INTERVENTIONS PAR DES UNITÉS DE SOUTIEN ET MESURES D'URGENCE

Cette section présente les interventions réalisées sur le territoire de la MRC par des unités de soutien régionales ou de mesures d'urgence au cours de l'année. Voici les détails de ces interventions.


INTERVENTIONS DE LA DIVISION MODULE D'URGENCE (DMU)			
MISSION / TYPE DE SUPPORT	NOMBRE DE MISSION/SUPPORT	NOMBRE DE POLICIERS	DURÉE TOTALE - HEURES
Maître-chien	9	9	37,5
Interventions spécifiques : Coordonnateur de recherche, module intervention, Observateur aérien	5	16	160
TOTAL	14	25	197,5

- En collaboration avec ses partenaires, la Division de l'intervention sur le crime organisé (DICO) effectue des opérations afin de se présenter dans les établissements et les événements fréquentés par les acteurs du crime organisé. Les objectifs de la DICO sont de démontrer l'union des corps policiers face au crime organisé, de colliger le renseignement criminel qui servira la communauté policière, d'échanger sur les meilleures pratiques d'interventions sur le crime organisé et de rassurer la population. Pour la période du 1^{er} avril 2020 au 31 mars 2021, les membres de la DICO se sont présentés à 13 reprises dans les établissements de la MRC de l'Érable.
- En collaboration avec le bureau de coordination et du soutien opérationnel (BCSO) du district Sud, les patrouilleurs de soutien MRC ont été assignés à 64 opérations en sécurité routière. Lors de ces opérations, ils ont intercepté 180 véhicules en plus d'émettre 143 constats. De plus, ils ont été présents plus de 337 heures sur le territoire de la MRC. À noter que le nombre de constats et d'avertissements est inclus dans le nombre total présenté au tableau 1.

ACTIVITÉS DIGNES D'INTÉRÊT ET ÉVÉNEMENTS MAJEURS

Voici les activités dignes d'intérêt et les événements majeurs ayant eu lieu au cours de l'année et qui n'ont pas été mentionnés dans les sections précédentes.

- Dans le cadre de l'opération Accès Cannabis, 6942 plants de cannabis ont été éradiqués en 2020 pour l'ensemble du centre de service de Victoriaville.



ANNEXES

Collisions survenues sur le territoire de la MRC - Réparties par municipalité pour l'année 2020-2021

Municipalités	Collisions mortelles					Collisions avec blessés graves					Collisions avec blessés légers					Autres types de collision					Collisions matérielles				
	2016-2017	2017-2018	2018-2019	2019-2020	2020-2021	2016-2017	2017-2018	2018-2019	2019-2020	2020-2021	2016-2017	2017-2018	2018-2019	2019-2020	2020-2021	2016-2017	2017-2018	2018-2019	2019-2020	2020-2021	2016-2017	2017-2018	2018-2019	2019-2020	2020-2021
Inverness (M) [SQ]	1	1									5	4	4	7	5			2			27	20	13	14	9
Laurierville (M) [SQ]	1	1								1	5	7	7	8	4			1		1	25	25	15	11	11
Lyster (M) [SQ]										1	10	8	11	4	3			2		1	25	31	26	19	14
Notre-Dame-de-Lourdes (P) [SQ]										1	4	6	8	8	1						20	19	12	8	4
Plessisville (P) [SQ]						2					8	12	9	20	11	1				2	66	44	51	36	34
Plessisville (V) [SQ]								1			15	24	15	13	13	3		1	1	2	127	119	98	120	63
Princeville (V) [SQ]					1		1	1	2	1	39	30	38	22	21			4	3		104	126	128	102	65
Saint-Ferdinand (M) [SQ]	2						1	1		2	6	6	7	8	12	2		2	2	2	40	29	32	22	11
Saint-Pierre-Baptiste (P) [SQ]					1						3	3	1		2	1		1			16	13	7	9	10
Sainte-Sophie-d'Halifax (M) [SQ]								1			8	5	2	3	3			1		1	25	9	11	6	13
Villeroy (M) [SQ]						1				1	6	7	12	8	11	1				1	15	45	58	31	13
Total :	4	2	0	0	2	3	2	4	2	7	109	112	114	101	86	8	0	14	6	10	490	480	451	378	247

Interventions effectuées sur le territoire de la MRC - Réparties par municipalité pour l'année 2020-2021

Municipalités	Avertissements nautiques					Capacités affaiblies					Autres crimes					Constats provinciaux					Constats municipaux					AVVR				
	2016-2017	2017-2018	2018-2019	2019-2020	2020-2021	2016-2017	2017-2018	2018-2019	2019-2020	2020-2021	2016-2017	2017-2018	2018-2019	2019-2020	2020-2021	2016-2017	2017-2018	2018-2019	2019-2020	2020-2021	2016-2017	2017-2018	2018-2019	2019-2020	2020-2021	2016-2017	2017-2018	2018-2019	2019-2020	2020-2021
Inverness (M) [SQ]	7	3				1				1	2	4	1		2	26	51	26	17	20	11	28	18	20	8		2	3	2	
Laurierville (M) [SQ]							3	1	2		1					58	41	32	75	56	19	35	41	29	27	3			2	2
Lyster (M) [SQ]						6	8	3	2		5	3	1	3	1	20	29	20	32	22	28	43	30	41	27		6	4	4	
Notre-Dame-de-Lourdes (P) [SQ]						5	1	2		1		1	1		1	99	73	82	147	111	11	37	42	25	73	1		2	3	2
Plessisville (P) [SQ]						6	3	4		2	4	2	4	2	2	301	286	270	446	359	52	105	131	24	171	5	9	17	23	18
Plessisville (V) [SQ]						8	15	13	11	7	34	37	36	28	13	241	219	182	293	259	308	349	311	260	213	40	34	60	78	68
Princeville (V) [SQ]						14	10	16	15	12	11	19	15	13	9	1 611	1 105	1 025	1 954	1 530	269	508	737	144	776	24	23	51	95	63
Saint-Ferdinand (M) [SQ]	21	15	14	9	15	1	1	2	5	1	5	7	7	6	2	267	188	143	401	330	38	119	135	57	172	3	2	1	14	23
Saint-Pierre-Baptiste (P) [SQ]	21	18	12		1	3		1		1	1	1				115	62	57	113	87	6	38	30	5	23	1			1	
Sainte-Sophie-d'Halifax (M) [SQ]						1	1					2	1		1	250	252	150	396	290	13	72	80	20	117		1		2	6
Villeroy (M) [SQ]							1	2	2	2	2	2	3	2	1	67	141	98	190	146	5	10	19		48	2	1		3	1
Total :	49	36	26	9	16	45	43	44	37	27	65	78	69	54	32	3 055	2 447	2 085	4 064	3 210	760	1 344	1 574	625	1 655	79	78	138	227	183

Nombre d'événements criminels survenus sur le territoire de la MRC - Répartis par municipalité pour l'année 2020-2021

Municipalités	1000- Crimes contre la personne				2000- Crimes contre la propriété				3000- Autres infractions au Code criminel				4000 5000 - Loi régl. drogues et stupéfiants				6000 7000- Infr. aux autres lois féd. et prov.			
	2017-2018	2018-2019	2019-2020	2020-2021	2017-2018	2018-2019	2019-2020	2020-2021	2017-2018	2018-2019	2019-2020	2020-2021	2017-2018	2018-2019	2019-2020	2020-2021	2017-2018	2018-2019	2019-2020	2020-2021
Inverness (M) [SQ]	4	5	4	3	8	22	5	10	2	4	3	1			2				1	
Laurierville (M) [SQ]	8	4	3	3	9	11	10	13			4	1	4	2	1				1	
Lyster (M) [SQ]	15	9	7	17	28	18	20	35		2	1	4	6	3		5	2	4	1	
Notre-Dame-de-Lourdes (P) [SQ]	3	2	3	3	18	12	13	9	2	1		2	2						1	
Plessisville (P) [SQ]	10	19	10	8	30	17	30	17	3	2	3	11	10	5	2		2	3	1	
Plessisville (V) [SQ]	90	78	87	79	132	117	115	100	28	23	18	20	30	17	8	4	17	8	11	
Princeville (V) [SQ]	71	73	58	65	96	102	96	94	20	16	6	11	26	13	4	3	7	9	8	
Saint-Ferdinand (M) [SQ]	14	11	15	4	26	18	19	9	4	1		2	6		1	1	3		1	
Saint-Pierre-Baptiste (P) [SQ]	2	4	2	1	10	9	4	8	2			1	1		1	1			1	
Sainte-Sophie-d'Halifax (M) [SQ]	1			6	3	5	2	3				2								
Villeroy (M) [SQ]	1	2	2	6	12	23	6	19	3	1	2	3	1					2	2	
Total :	219	207	191	195	372	354	320	317	64	50	37	58	86	40	17	16	31	26	25	48

